

ZMIANA MIEJSCOWEGO PLANU ZAGOSPODAROWANIA PRZESTRZENNEGO GMINY SŁUPCA DLA WYBRANYCH TERENÓW Z GMINY SŁUPCA - ETAP III

Rozalin, działka o nr. ewid.: 204/3,
część działek o nr. ewid.: 219/1, 219/2

SKALA 1:1000
0 10 20 30 40 50 m

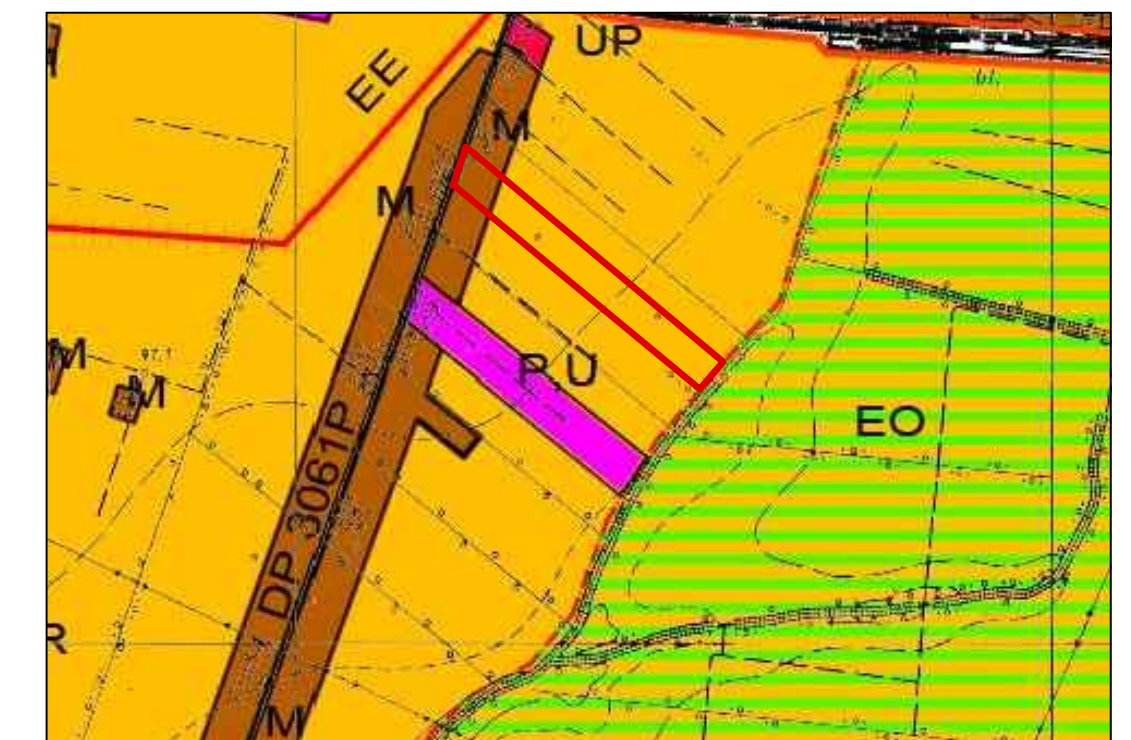
MAPA DO CELÓW PROJEKTOWYCH	
Oznaczenie kancelaryjne zgłoszenia pracy geodezyjnej	KERG: GKK.6640.1226.2015
Nazwa miejscowości	Rozalin
Jednostka ewidencyjna	identyfikator: 302306_2 nazwa: Słupca
Obszar ewidencyjny	identyfikator: 0029 nazwa: Rozalin
Skala mapy	1:1000
Nazwa układu współrzędnych	prostokątnych „1965 – strefa 4”
Oznaczenie granic obszaru, który był przedmiotem aktualizacji	Kronsztadt
Arkusz	1
Uwagi	sekcja : 424.314.042, 044, 051, 053 działka : 204/3
Data opracowania mapy	26.08.2015 r.
Adrian Nadgrodkiewicz nazwa/imię i nazwisko wykonawcy	<i>Adrian Nadgrodkiewicz</i> podpis osoby reprezentującej wykonawcę
Karol Kasprzyk imię i nazwisko geodety uprawnionego, który opracował mapę	<i>Karol Kasprzyk</i> nr uprawnień i podpis geodety
Nie wyklucza się istnienia innych nie wykazanych na niniejszej mapie urządzeń podziemnych, które nie były zgłoszone do inwentaryzacji.	

Usługi geodezyjno-kartograficzne
NADGEO
Adrian Nadgrodkiewicz
62-406 Słupca, Aleja Tytułowa 1 m. 30
tel. 663 948 986
NIP 667-17-50-412 REGON 302755377




Załącznik nr 13
do Uchwały Nr /2018
Rady Gminy Słupca z dnia 2018 r.

WYRYS ZE STUDIUM UWARUNKOWAŃ I KIERUNKÓW ZAGOSPODAROWANIA PRZESTRZENNEGO GMINY SŁUPCA

SKALA 1:10 000



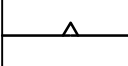




OZNACZENIA:

-  GRANICA OBSZARU OBJĘTEGO ZMIANĄ MIEJSCOWEGO PLANU ZAGOSPODAROWANIA PRZESTRZENNEGO
-  TERENY ZAINWESTOWANIA O WIODĄCEJ FUNKCJI ZAGRODOWEJ, MIESZKANIOWEJ I USŁUGOWEJ
-  ROLNICZA PRZESTRZEŃ PRODUKCYJNA - ŁĄKI I GRUNTY ROLNE W TYM PODLEGAJĄCE OCHRONIE

OZNACZENIA

USTALENIA PLANU:

-  GRANICA OBSZARU OBJĘTEGO ZMIANĄ PLANU
-  LINIE ROZGRANICZAJĄCE TERENY O RÓŻNYM PRZEZNACZENIU LUB RÓŻNYCH ZASADACH ZAGOSPODAROWANIA
-  NIEPRZEKACZALNE LINIE ZABUDOWY
-  TERENY ZABUDOWY MIESZKANIOWEJ JEDNORODZINNEJ I USŁUGOWEJ
-  TERENY ROLNICZE

INFORMACJE:

-  LINIE WYMIAROWE

Pracownia Urbanistyczna "PLANET" Magdalena Kalkowska
Polska
Odbiorca projektu:
mgr Magdalena Kalkowska - ul. Sobolew 200A 380
Zespół projektowy:
mgr inż. Karolina Kalko