

# ZMIANA MIEJSCOWEGO PLANU ZAGOSPODAROWANIA PRZESTRZENNEGO GMINY SŁUPCA DLA WYBRANYCH TERENÓW Z GMINY SŁUPCA - ETAP III

Poniatówek, część działki o nr. ewid. 4/1  $\frac{3}{1}$

SKALA 1:1000  
10 0 10 20 30 40 50 m

Załącznik nr 2

do Uchwały Nr /2018

Rady Gminy Słupca z dnia



2018 r.

## WYRYS ZE STUDIUM UWARUNKWAŃ I KIERUNKÓW ZAGOSPODAROWANIA PRZESTRZENNEGO GMINY SŁUPCA

SKALA 1:10 000



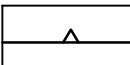



### OZNACZENIA:

-  GRANICA OBSZARU OBJĘTEGO ZMIANĄ MIEJSCOWEGO PLANU ZAGOSPODAROWANIA PRZESTRZENNEGO
-  TERENY ZAINWESTOWANIA O WIODĄCEJ FUNKCJI ZAGRODOWEJ, MIESZKANIOWEJ I USŁUGOWEJ

### OZNACZENIA

#### USTALENIA PLANU:

-  GRANICA OBSZARU OBJĘTEGO ZMIANĄ PLANU
-  LINIE ROZGRANICZAJĄCE TERENY O RÓŻNYM PRZEZNACZENIU LUB RÓŻNYCH ZASADACH ZAGOSPODAROWANIA
-  NIEPRZEKACZALNE LINIE ZABUDOWY
-  TERENY ZABUDOWY MIESZKANIOWEJ JEDNORODZINNEJ I USŁUGOWEJ

#### INFORMACJE:

-  LINIE WYMIAROWE

MAPA DO CELÓW PROJEKTOWYCH	
Oznaczenie kancelaryjne zgłoszenia pracy geodezyjnej	KERG: GKK.6640.1225.2015
Nazwa miejscowości	Poniatówek
Jednostka ewidencyjna	identyfikator nazwa 302306_2 Słupca
Obręb ewidencyjny	identyfikator nazwa 0028 Poniatówek
Skala mapy	1:1000
Nazwa układu współrzędnych	prostokątnych układu wysokości „1965 – strefa 4” Kronstadt
Oznaczenie granic obszaru, który był przedmiotem aktualizacji	-----
Arkusze	1
Uwagi	sekcja : 424.314.033 działka : 411
Data opracowania mapy	24.08.2015 r.
<p style="text-align: center;"><b>GEODETA</b> <i>Adrian Nadgrodkiewicz</i> nazwa/imię i nazwisko wykonawcy      podpis osoby reprezentującej wykonawcę</p> <p style="text-align: center;"><b>GEODETA UPRAWNIONY</b> <i>Karol Kasprzyk</i> imię i nazwisko geodety uprawnionego, który opracował mapę      nr uprawnień i podpis geodety</p>	
<p><i>Nie wyklucza się istnienia innych nie wykazanych na niniejszej mapie urządzeń podziemnych, które nie były zgłoszone do inwentaryzacji.</i></p>	

Usługi geodezyjno-kartograficzne  
**NADGEO**  
Adrian Nadgrodkiewicz  
62-400 Słupca, Aleja Tysiąclecia 1 m. 39  
tel. 663 948 986  
NIP 667-17-50-412 REGON 302755377

Poinformuje się, że niniejszy dokument został opracowany w wyniku prac geodezyjnych i kartograficznych, których rezultaty zawiera operat techniczny wpisany do ewidencji materiałów państwowego zasobu geodezyjnego i kartograficznego	
Organ Prowadzący państwowy zasób geodezyjny i kartograficzny	Starosta Słupcki
Identyfikator ewidencyjny materiału zasobu	P.3023.2015.1225
Data wpisania operatu technicznego do ewidencji materiałów zasobu	16 PAZ. 2015
Imię, nazwisko i podpis osoby reprezentującej organ	

Pracownia Urbanistyczna "PLAN21" Magdalena Kalinowska  
Poznań  
Główny projektant:  
mgr Magdalena Kalinowska - członek ZOU 383  
Zespół projektowy:  
mgr inż. Katarzyna Kalisz