

ZMIANA MIEJSCOWEGO PLANU ZAGOSPODAROWANIA PRZESTRZENNEGO GMINY SŁUPCA DLA WYBRANYCH TERENÓW Z GMINY SŁUPCA - ETAP III

Załącznik nr 5

do Uchwały Nr

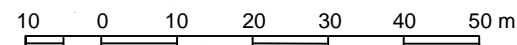
/2018

Rady Gminy Słupca z dnia

2018 r.

Kowalewo Opactwo, działka o nr. ewid. 273

SKALA 1:1000



Poświadczam się, że niniejszy dokument został opracowany w wyniku prac geodezyjnych i kartograficznych, których rezultaty zawiera operat techniczny wpisany do ewidencji materiałów państwowego zasobu geodezyjnego i kartograficznego

Organ prowadzący państwowy zasób geodezyjny i kartograficzny	Starosta Słupecki
Identyfikator ewidencyjny materiału zasobu	P.3023.2015.1223.2015
Data wpisania operatu technicznego do ewidencji materiałów zasobu	16 PAŹ. 2015
Imię, nazwisko i podpis osoby reprezentującej organ	Starosta Słupecki Geodeta w Wydziale Geodezji, Kartografii i Katastru <i>Jan Kowalczyk</i>

MAPA DO CELÓW PROJEKTOWYCH

Oznaczenie kancelaryjne zgłoszenia pracy geodezyjnej	KERG: GKK.6640.1223.2015
Nazwa miejscowości	Kowalewo Opactwo
Jednostka ewidencyjna	identyfikator nazwa 302306_2 Słupca
Obręb ewidencyjny	identyfikator nazwa 0017 Kowalewo Opactwo
Skala mapy	1:1000
Nazwa układu współrzędnych	prostokątnych układu wysokości „1965 – strefa 4” Kronszadt
Oznaczenie granic obszaru, który był przedmiotem aktualizacji	-----
Arkusz	2
Uwagi	sekcja :424.314.183,231 działka : 273
Data opracowania mapy	27.08.2015 r.

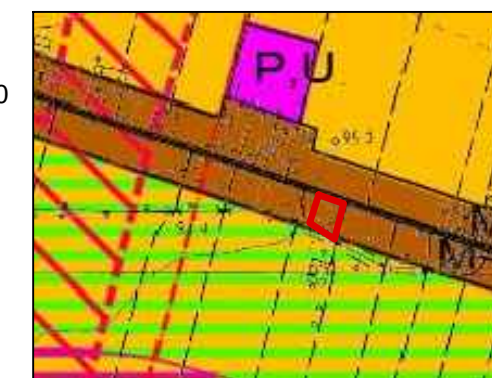
Adrian Nadgródkiewicz nazwa/imię i nazwisko wykonawcy	Geodeta <i>Adrian Nadgródkiewicz</i> inż. Adrian Nadgródkiewicz podpis osoby reprezentującej wykonawcę
Karol Kasprzyk imię i nazwisko geodety uprawnionego, który opracował mapę	Geodeta Uprawniony <i>Karol Kasprzyk</i> nr uprawnień 9114 nr uprawnień i podpis geodety

nie wyklucza się istnienia innych nie wykazanych na niniejszej mapie urządzeń podziemnych, które nie były zgłoszone do inwentaryzacji.

Usługi geodezyjno-kartograficzne
NADGEO
Adrian Nadgródkiewicz
62-400 Słupca, Aleja Tysiąclecia 1 m. 30
tel. 663 948 986
NIP 667-17-50-412 REGON 302755377

WYRYS ZE STUDIUM UWARUNKOWAŃ I KIERUNKÓW ZAGOSPODAROWANIA PRZESTRZENNEGO GMINY SŁUPCA

SKALA 1:10 000



OZNACZENIA:

GRANICA OBSZARU OBJĘTEGO ZMIANĄ MIEJSCOWEGO PLANU ZAGOSPODAROWANIA PRZESTRZENNEGO

TERENY ZAINWESTOWANIA O WIODĄCEJ FUNKCJI ZAGRODOWEJ, MIESZKANIOWEJ I USŁUGOWEJ

OZNACZENIA

USTALENIA PLANU:

GRANICA OBSZARU OBJĘTEGO ZMIANĄ PLANU

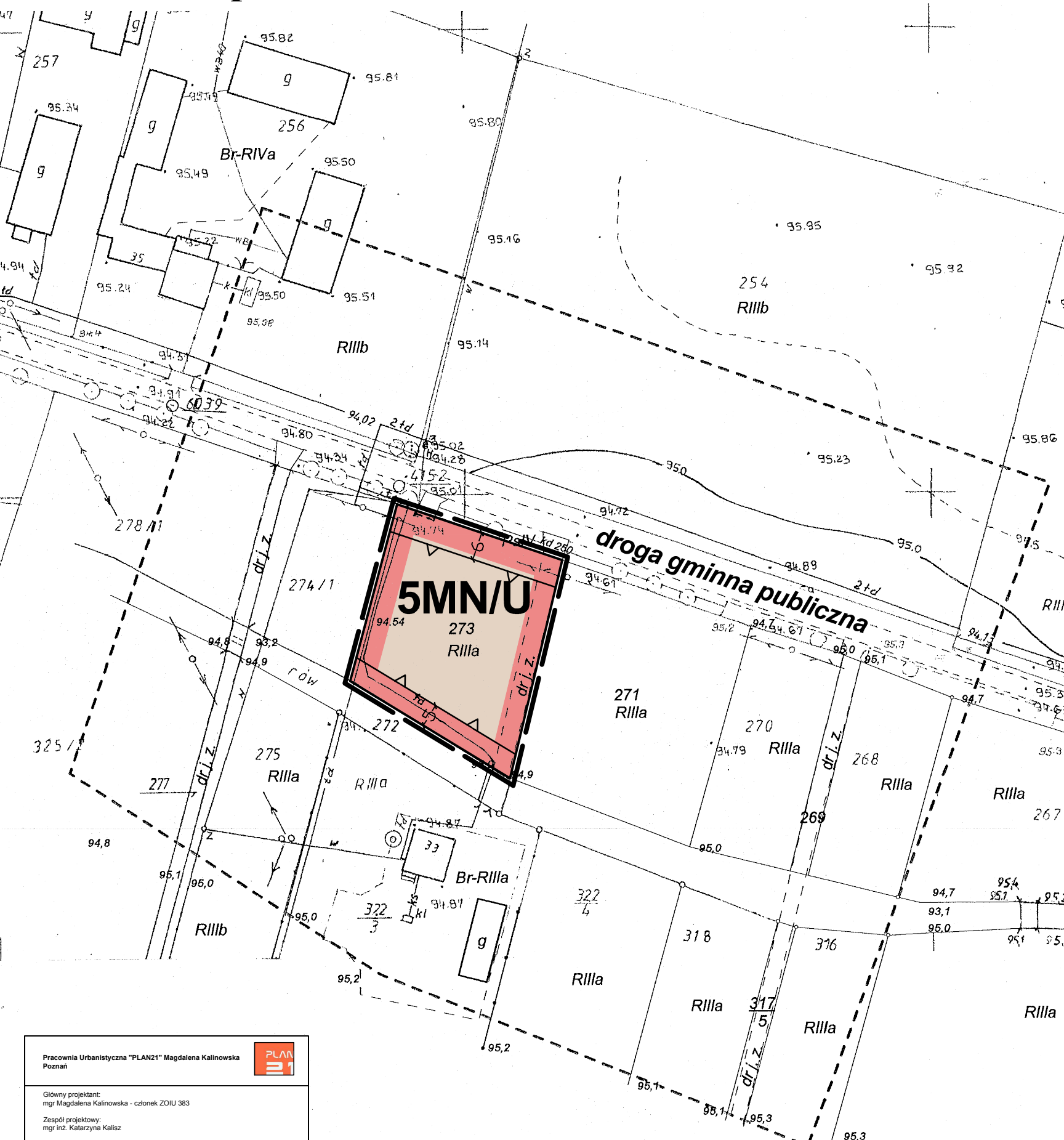
LINIE ROZGRANICZAJĄCE TERENY O RÓŻNYM PRZEZNACZENIU LUB RÓŻNYCH ZASADACH ZAGOSPODAROWANIA

NIEPRZEKRACZALNE LINIE ZABUDOWY

TERENY ZABUDOWY MIESZKANIOWEJ JEDNORODZINNEJ I USŁUGOWEJ

INFORMACJE:

LINIE WYMIAROWE



Pracownia Urbanistyczna "PLAN21" Magdalena Kalinowska
Poznań



Główny projektant:
mgr Magdalena Kalinowska - członek ZOUI 383
Zespół projektowy:
mgr inż. Katarzyna Kalisz