

ZMIANA MIEJSCOWEGO PLANU ZAGOSPODAROWANIA PRZESTRZENNEGO GMINY SŁUPCA DLA WYBRANYCH TERENÓW Z GMINY SŁUPCA - ETAP III

Koszuty Parcele, część działki o nr. ewid.: 249/1

SKALA 1:1000
10 0 10 20 30 40 50 m

MAPA DO CELÓW PROJEKTOWYCH	
Oznaczenie kancelaryjne zgłoszenia pracy geodezyjnej	KERG: GKK.6640.1222.2015
Nazwa miejscowości	Koszuty Parcele
Jednostka ewidencyjna	identyfikator 302306_2 nazwa Słupca
Obręb ewidencyjny	identyfikator 0014 nazwa Koszuty Parcele
Skala mapy	1:1000
Nazwa układu współrzędnych	prostokątnych układu wysokości „1965 – strefa 4” Kronstadt
Oznaczenie granic obszaru, który był przedmiotem aktualizacji	-----
Arkusz	2
Uwagi	sekcja : 424.312.182, 184, 191, 193 działka : 249/1,2
Data opracowania mapy	09.10.2015 r.
<p>GEODETA <i>Adrian Nadgródkiewicz</i> nazwa/imię i nazwisko wykonawcy podpis osoby reprezentującej wykonawcę</p> <p>GEODETA UPRAWNIONY <i>Karol Kasprzyk</i> imię i nazwisko geodety uprawnionego, który opracował mapę nr uprawnień i podpis geodety</p>	
<p>Nie wyklucza się istnienia innych nie wykazanych na niniejszej mapie urządzeń podziemnych, które nie były zgłoszone do inwentaryzacji.</p>	

Usługi geodezyjno-kartograficzne
NADGEO
Adrian Nadgródkiewicz
62-400 Słupca, Aleja Tyśiąclecia 1 m. 30
tel. 663 948 986
NIP 667-17-50-412 REGON 302755377

Przebiegła się, że niniejszy dokument został opracowany w wyniku prac geodezyjnych i kartograficznych, których rezultatem jest niniejszy plan techniczny wpisany do ewidencji materiałów geodezyjnego zasobu geodezyjnego i kartograficznego.	
Organ prowadzący państwowy zasob geodezyjny i kartograficzny	Starosta Słubicki
Identyfikator ewidencyjny materiału zasobu	P.3023.2015.1222.2015
Data wpisania operatu technicznego do ewidencji materiałów zasobu	2015-11-28
Imię, nazwisko i podpis osoby reprezentującej organ	<i>[Podpis]</i>

Załącznik nr 8

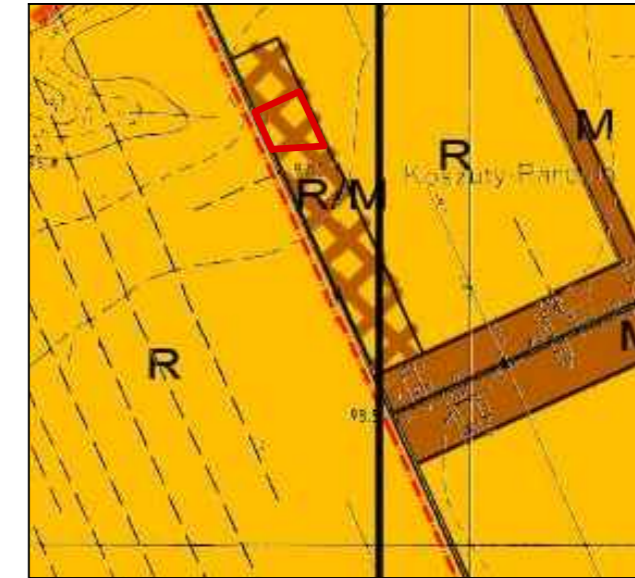
do Uchwały Nr /2018

Rady Gminy Słupca z dnia





2018 r.

WYRYS ZE STUDIUM UWARUNKWAŃ I KIERUNKÓW ZAGOSPODAROWANIA PRZESTRZENNEGO GMINY SŁUPCA

SKALA 1:10 000



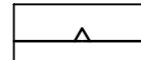



OZNACZENIA:

-  GRANICA OBSZARU OBJĘTEGO ZMIANĄ MIEJSCOWEGO PLANU ZAGOSPODAROWANIA PRZESTRZENNEGO
-  TERENY ZAINWESTOWANIA O WIODĄCEJ FUNKCJI ZAGRODOWEJ, MIESZKANIOWEJ I USŁUGOWEJ
-  ROLNICZA PRZESTRZEŃ PRODUKCYJNA - ŁĄKI I GRUNTY ROLNE W TYM PODLEGAJĄCE OCHRONIE
-  TERENY UPRAW POLOWYCH PREFEROWANE DO ZABUDOWY ZAGRODOWEJ, MIESZKANIOWEJ I USŁUGOWEJ

OZNACZENIA

USTALENIA PLANU:

-  GRANICA OBSZARU OBJĘTEGO ZMIANĄ PLANU
-  LINIE ROZGRANICZAJĄCE TERENY O RÓŻNYM PRZEZNACZENIU LUB RÓŻNYCH ZASADACH ZAGOSPODAROWANIA
-  NIEPRZEKRACZALNE LINIE ZABUDOWY
-  TERENY ZABUDOWY MIESZKANIOWEJ JEDNORODZINNEJ I USŁUGOWEJ

INFORMACJE:

-  LINIE WYMIAROWE