

# ZMIANA MIEJSCOWYCH PLANÓW ZAGOSPODAROWANIA PRZESTRZENNEGO GMINY SŁUPCA DLA WYBRANYCH TERENÓW W OBRĘBACH GEODEZYJNYCH BORKI, KORWIN, KOWALEWO-OPACTWO, KOWALEWO-SOŁECTWO, MŁODOJEWO, PIOTROWICE, WIERZBNO I WILCZNA

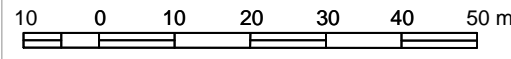
woj. wielkopolskie

powiat : słupecki

gmina : Słupca

obręb : Wierzbno

SKALA 1:1000



Wierzbno, dz. o nr ewid. 33, 34, 35

Załącznik Nr 15

do Uchwały Nr

Rady Gminy Słupca

z dnia

ogłoszonej w Dz.Urz.Woj.Wlkp. z dnia

poz.

## KOPIA MAPY ZASADNICZEJ NIEAKTUALIZOWANEJ

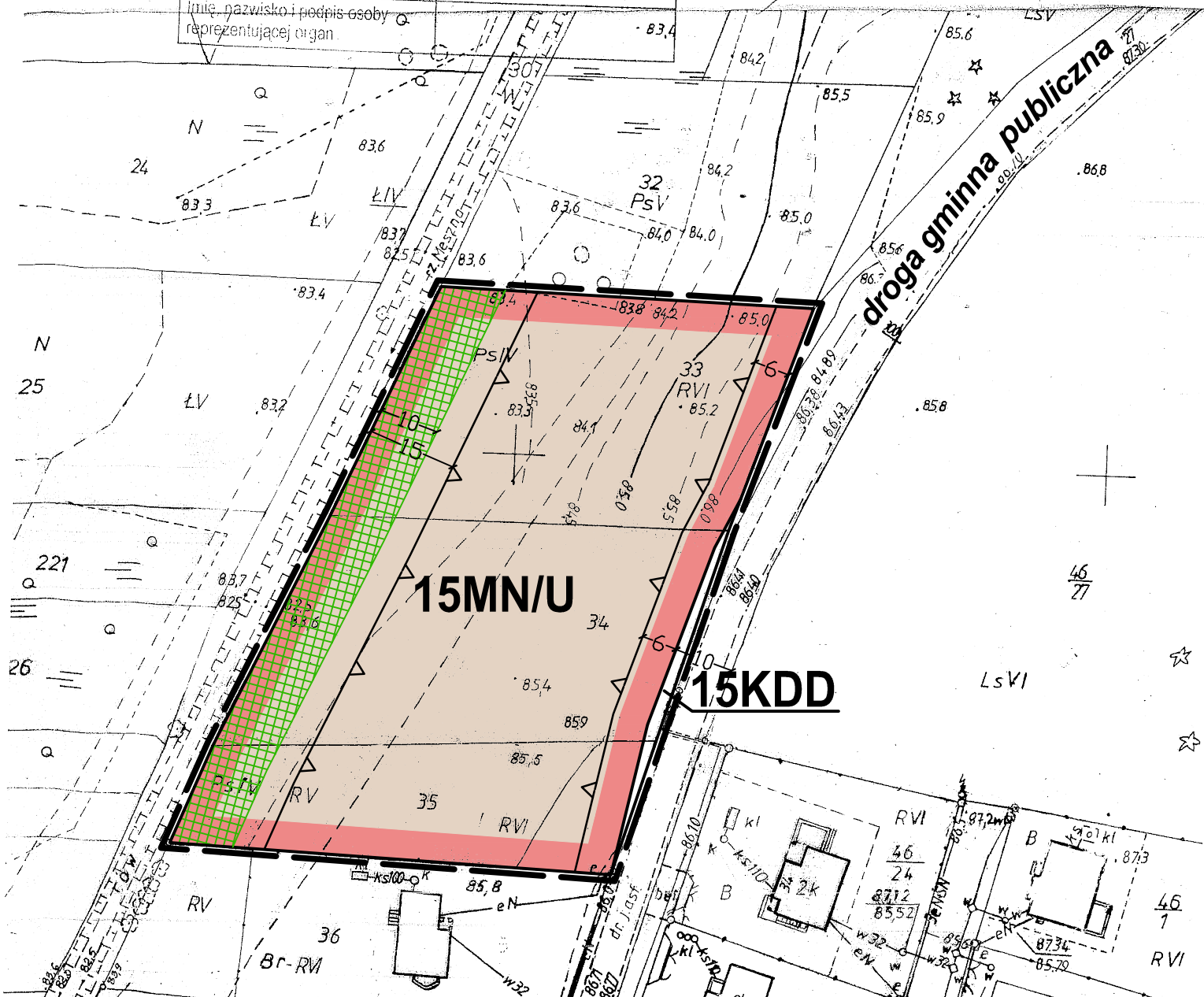
Sekcja 424 312 223

Skala 1:1000

Poswiadcza się zgodność niniejszej kopii z treścią materiałów państwowego zasobu geodezyjnego i kartograficznego	
Organ Prowadzący państwowy zasób geodezyjny i kartograficzny	Starosta Słupecki
Nazwa materiału zasobu	<u>mapa</u>
Identyfikator ewidencyjny materiału zasobu	<u>P.3023.20.16</u>
Data wykonania kopii	<u>12.07.2016</u>
Imię, nazwisko i podpis osoby reprezentującej organ	

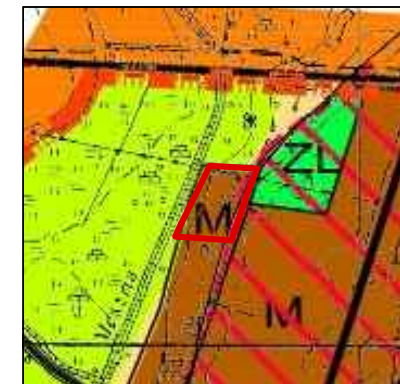
z up. Starosty  
geodeta w Wydziale Geodezji,  
Kartografii i Katastru

Jay Wawrocik



## WYRYS ZE STUDIUM UWARUNKOWAŃ I KIERUNKÓW ZAGOSPODAROWANIA PRZESTRZENNEGO GMINY SŁUPCA

skala 1:10 000



OZNACZENIA:

- GRANICA OBSZARU OBJĘTEGO ZMIANĄ MIEJSCOWEGO PLANU ZAGOSPODAROWANIA PRZESTRZENNEGO
- M TERENY ZAINWESTOWANIA O WIODĄCEJ FUNKCJI ZAGRODOWEJ, MIESZKANIOWEJ I USŁUGOWEJ
- DROGA GMINNA

OZNACZENIA

USTALENIA PLANU:

- GRANICA OBSZARU OBJĘTEGO ZMIANĄ PLANU
- LINIE ROZGRANICZAJĄCE TERENY O RÓŻNYM PRZEZNACZENIU LUB RÓŻNYCH ZASADACH ZAGOSPODAROWANIA
- NIEPRZEKRACZALNE LINIE ZABUDOWY
- TERENY ZABUDOWY MIESZKANIOWEJ JEDNORODZINNEJ I USŁUGOWEJ
- TERENY DRÓG PUBLICZNYCH - DROGI KLASY DOJAZDOWEJ
- PAS ZIELENI KRAJOBRAZOWEJ
- LINIE WYMIAROWE

Pracownia Urbanistyczna "PLAN21" Magdalena Kalinowska  
Poznań



Główny projektant:  
mgr Magdalena Kalinowska - członek ZOIU 383

Zespół projektowy:  
mgr inż. Katarzyna Kalisz