



ZMIANA MIEJSCOWEGO PLANU ZAGOSPODAROWANIA PRZESTRZENNEGO GMINY SŁUPCA DLA WYBRANYCH TERENÓW W GMINIE SŁUPCA

ZAŁĄCZNIK NR 4
DO UCHWAŁY NR ...
RADY GMINY SŁUPCA
Z DNIA ...

SKALA 1 : 2 000



M&R BIURO PROJEKTÓW MIEŁOCH SP. Z O. O.

OZNACZENIA OGÓLNE:

- GRANICA OPRACOWANIA
- LINIE ROZGRANICZAJĄCE TERENY O RÓŻNYM PRZEZNACZENIU LUB RÓŻNYCH ZASADACH ZAGOSPODAROWANIA
- NIEPRZEKRACZALNE LINIE ZABUDOWY
- WYMIARY

PRZEZNACZENIE TERENÓW:

- MN/U** TEREN ZABUDOWY MIESZKANIOWEJ JEDNORODZINNEJ LUB USŁUGOWEJ
- MW/U** TEREN ZABUDOWY MIESZKANIOWEJ WIELORODZINNEJ LUB USŁUGOWEJ
- U** TEREN ZABUDOWY USŁUGOWEJ
- KDW** TEREN DROGI WEWNĘTRZNEJ

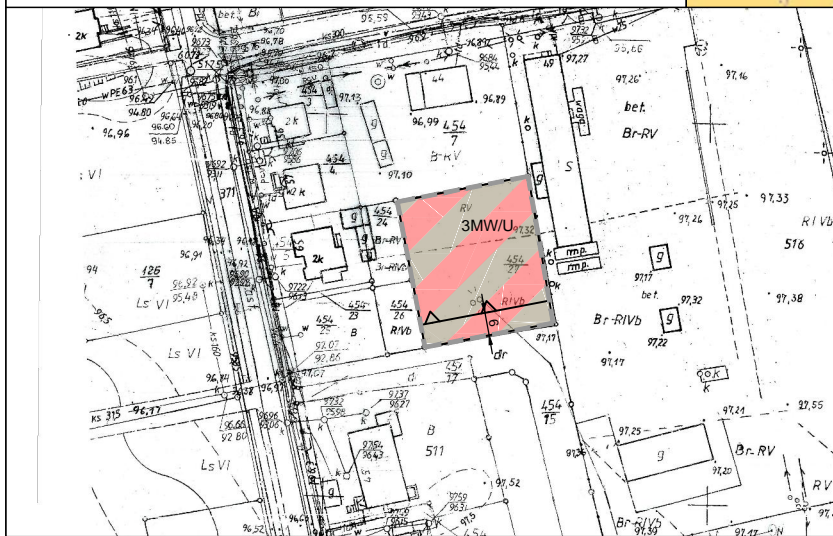
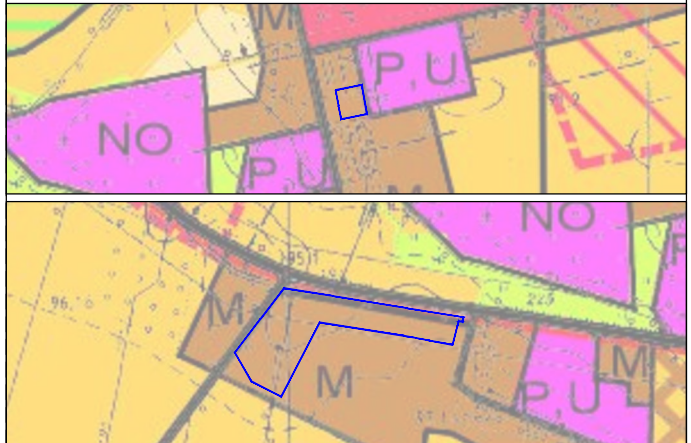
OZNACZENIA INFORMACYJNE:

- KRAWĘDZ JEDNI DROGI KRAJOWEJ NR 92
- LINIA OZNACZAJĄCA ODLEGŁOŚĆ 130,0 M OD ZEWNĘTRZNEJ KRAWĘDZI JEDNI DROGI KRAJOWEJ NR 92 - ODLEGŁOŚĆ NEGATYWNEGO ODDZIAŁYWANIA DLA OBIEKTÓW BUDOWLANYCH Z POMIĘSZCZENIAMI PRZEZNACZONYMI NA POBYT LUDZI

WYRYS ZE STUDIUM UWARUNKOWAŃ I KIERUNKÓW ZAGOSPODAROWANIA PRZESTRZENNEGO GMINY SŁUPCA

SKALA 1 : 10 000

GRANICA PLANU MIEJSCOWEGO



powiat słupecki
gmina Słupca
obręb Urbanizacyjny

KOPIA MAPY ZASADNICZEJ

Sekcja 224 314 153

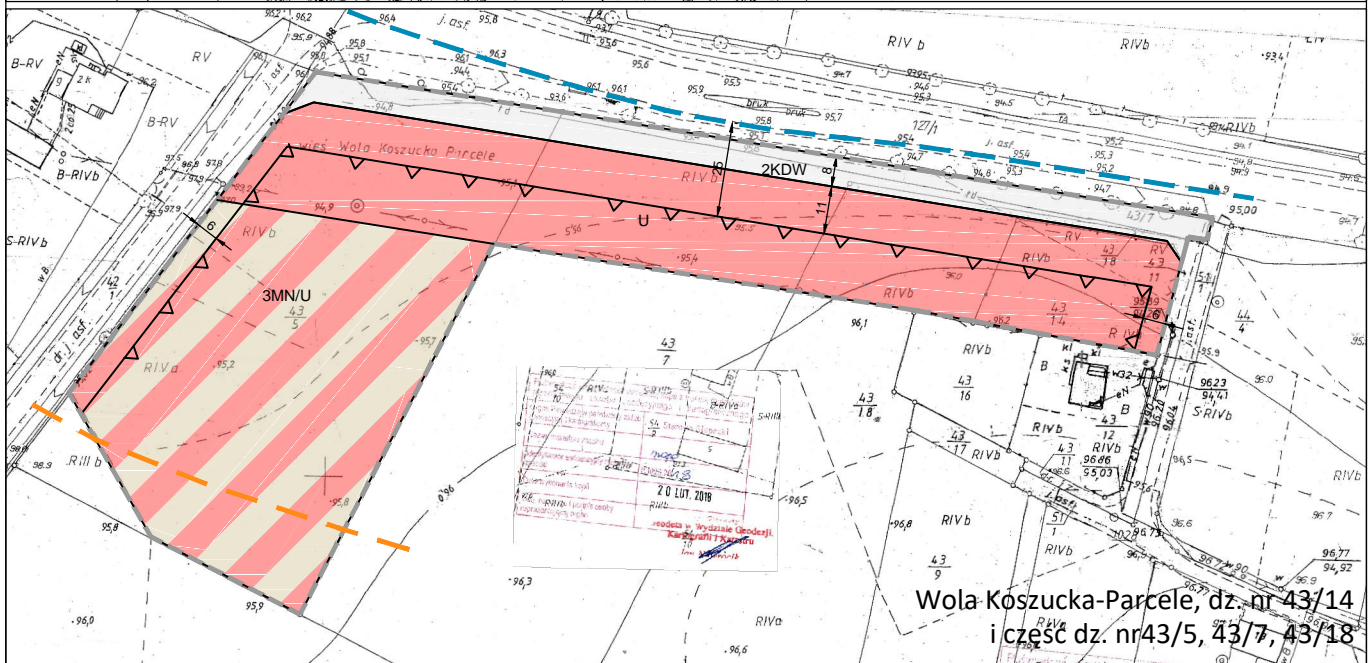
Skala 1:1000

Opis i zakres robót:	mapa
Stanowisko zasadniczy rysunek i kartograficzny:	13/023.20 4/8
Wzrost osoby wykonującej:	
Wzrost osoby sprawdzającej:	
Wzrost osoby odwzorowującej:	
Wzrost osoby liczącej:	
Wzrost osoby korygującej:	
Wzrost osoby sprawdzającej:	
Wzrost osoby liczącej:	
Wzrost osoby odwzorowującej:	
Wzrost osoby korygującej:	

2 0 LUT. 2018

Geodeta w Wydziale Geodezji, Kartografii i Maszyn

Cienin Zaborny, dz. nr 454/27



Wola Koszuczka-Parcele, dz. nr 43/14
i część dz. nr 43/5, 43/7, 43/18