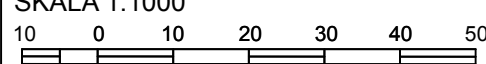


ZMIANA MIEJSCOWYCH PLANÓW ZAGOSPODAROWANIA PRZESTRZENNEGO GMINY SŁUPCA DLA WYBRANYCH TERENÓW W GMINIE SŁUPCA

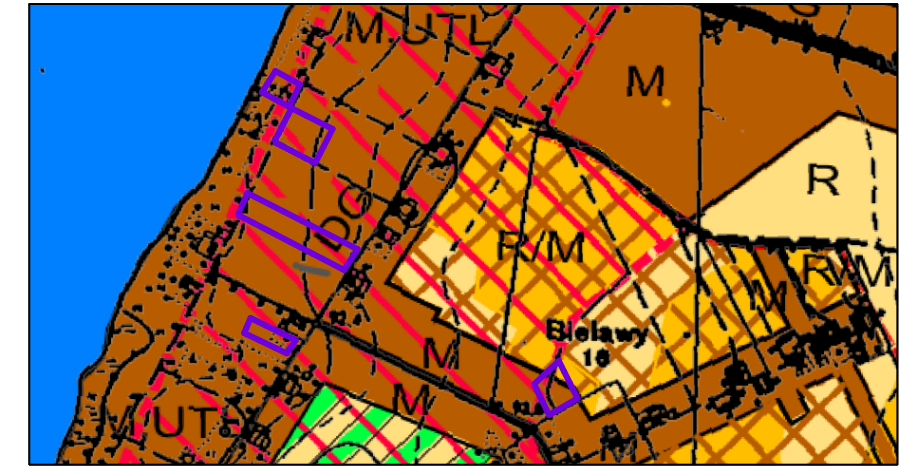
SKALA 1:1000


KOSZUTY - PARCELE DZ. NR EWID. 14/1, 14/2, 19/12, 19/13, 22/4, 22/5, 28/1, 137/1, 137/2







Załącznik Nr 3
 do Uchwały Nr
 Rady Gminy Słupca
 z dnia 2021 roku
 ogłoszonej w Dz.Urz.Woj.Wlkp. z dnia poz.

WYRYS ZE STUDIUM UWARUNKOWAŃ I KIERUNKÓW ZAGOSPODAROWANIA PRZESTRZENNEGO GMINY SŁUPCA

skala 1:10 000


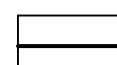
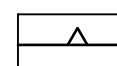





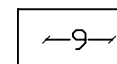



OZNACZENIA:

-  GRANICA OBSZARU OBJĘTEGO ZMIANĄ MIEJSCOWEGO PLANU ZAGOSPODAROWANIA PRZESTRZENNEGO
-  M TERENY ZAINWESTOWANIA O WIODĄCEJ FUNKCJI ZAGRODOWEJ, MIESZKANIOWEJ I USŁUGOWEJ
-  M,UTL TERENY ZAINWESTOWANIA O WIODĄCEJ FUNKCJI MIESZKANIOWEJ I LETNISKOWEJ
-  STREFA OCHRONY ZE WIDENCJONOWANYCH STANOWISK ARCHEOLOGICZNYCH
-  DG DROGA GMINNA
-  R/M TERENY UPRAW POŁOWYCH PREFEROWANE DO ZABUDOWY ZAGRODOWEJ, MIESZKANIOWEJ I USŁUGOWEJ

OZNACZENIA

USTALENIA ZMIANY PLANU:

-  GRANICA OBSZARU OBJĘTEGO ZMIANĄ PLANU
-  LINIE ROZGRANICZAJĄCE TERENY O RÓŻNYM PRZEZNACZENIU LUB RÓŻNYCH ZASADACH ZAGOSPODAROWANIA
-  NIEPRZEKRACZALNE LINIE ZABUDOWY
-  MN/ML TEREN ZABUDOWY MIESZKANIOWEJ JEDNORODZINNEJ ORAZ REKREACJI INDYWIDUALNEJ - ZABUDOWY LETNISKOWEJ
-  MN/U TERENY ZABUDOWY MIESZKANIOWEJ JEDNORODZINNEJ I USŁUGOWEJ
-  KDD TERENY DRÓG PUBLICZNYCH KLASY DOJAZDOWEJ
-  KDW TERENY DRÓG WEWNĘTRZNYCH
-  PAS ZIELENI KRAJOBRAZOWEJ
-  LINIE WYMIAROWE
-  STREFA OCHRONY KONSERWATORSKIEJ ZE WIDENCJONOWANEGO STANOWISKA ARCHEOLOGICZNEGO NR 6, OB. AZP 55-37/28 - POZOSTAŁOŚCI OSADNICTWA LUDNOŚCI ZE SCHYŁKU NEOLITU - POCZĄTKU EPOKI BRĄZU ORAZ LUDNOŚCI KULTURY ŁUŻYCKIEJ

INFORMACJE:

-  OBSZAR OBJĘTY ZMIANĄ PLANU POŁOŻONY JEST W GRANICACH:
- Obszaru Chronionego Krajobrazu Powidzko - Bieniszewskiego

