

# ZMIANA MIEJSCOWYCH PLANÓW ZAGOSPODAROWANIA PRZESTRZENNEGO GMINY SŁUPCA DLA WYBRANYCH TERENÓW W OBRĘBACH GEODEZYJNYCH BORKI, CIENIN KOŚCIELNY, CIENIN-PERZE, CIENIN ZABORNY, KĄTY, KOCHOWO, KOSZUTY, KOSZUTY-PARCELE, KORWIN, KOWALEWO-OPACTWO, KOWALEWO-SOŁECTWO, MŁODOJEWO, NIEZGODA, PIOTROWICE, WILCZNA, WOLA KOSZUCKA-PARCELE, ŻELAZKÓW - CZĘŚĆ A.1

## OZNACZENIA

### OGÓLNE:

- ■ ■ ■ GRANICA OPRACOWANIA
- LINIE ROZGRANICZAJĄCE TERENY O RÓŻNYM PRZEZNACZENIU LUB RÓŻNYCH ZASADACH ZAGOSPODAROWANIA
- △ — NIEPRZEKRACZALNE LINIE ZABUDOWY
- ← 16 → WYMIARY

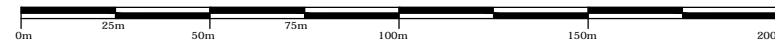
### PRZEZNACZENIE TERENÓW:

- MN/U TERENY ZABUDOWY MIESZKANIOWEJ JEDNORODZINNEJ LUB USŁUGOWEJ
- KDW TEREN DROGI WEWNĘTRZNEJ

OBSZAR OBJĘTY PLANEM, PRZEDSTAWIONY NA ZAŁĄCZNIKU NR 8, ZLOKALIZOWANY JEST W GRANICACH OBSZARU CHRONIONEGO KRAJOBRAZU - OBSZAR POWIDZKO-BIENISZEWSKI

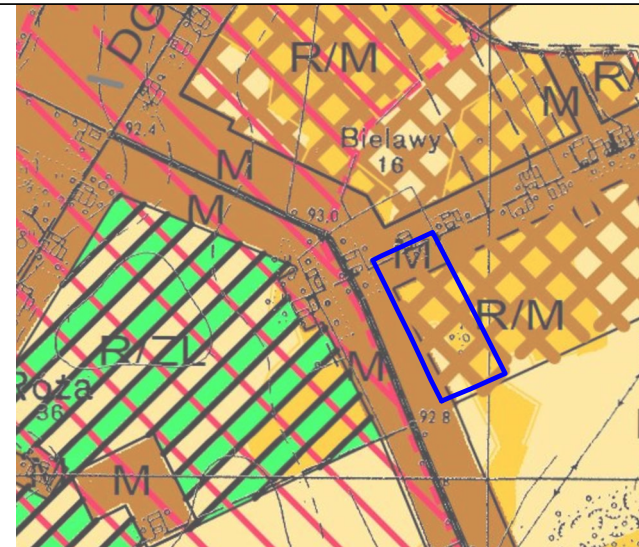
Załącznik nr 8  
do Uchwały Nr ....  
Rady Gminy Słupca  
z dnia .....

SKALA 1 : 2 000



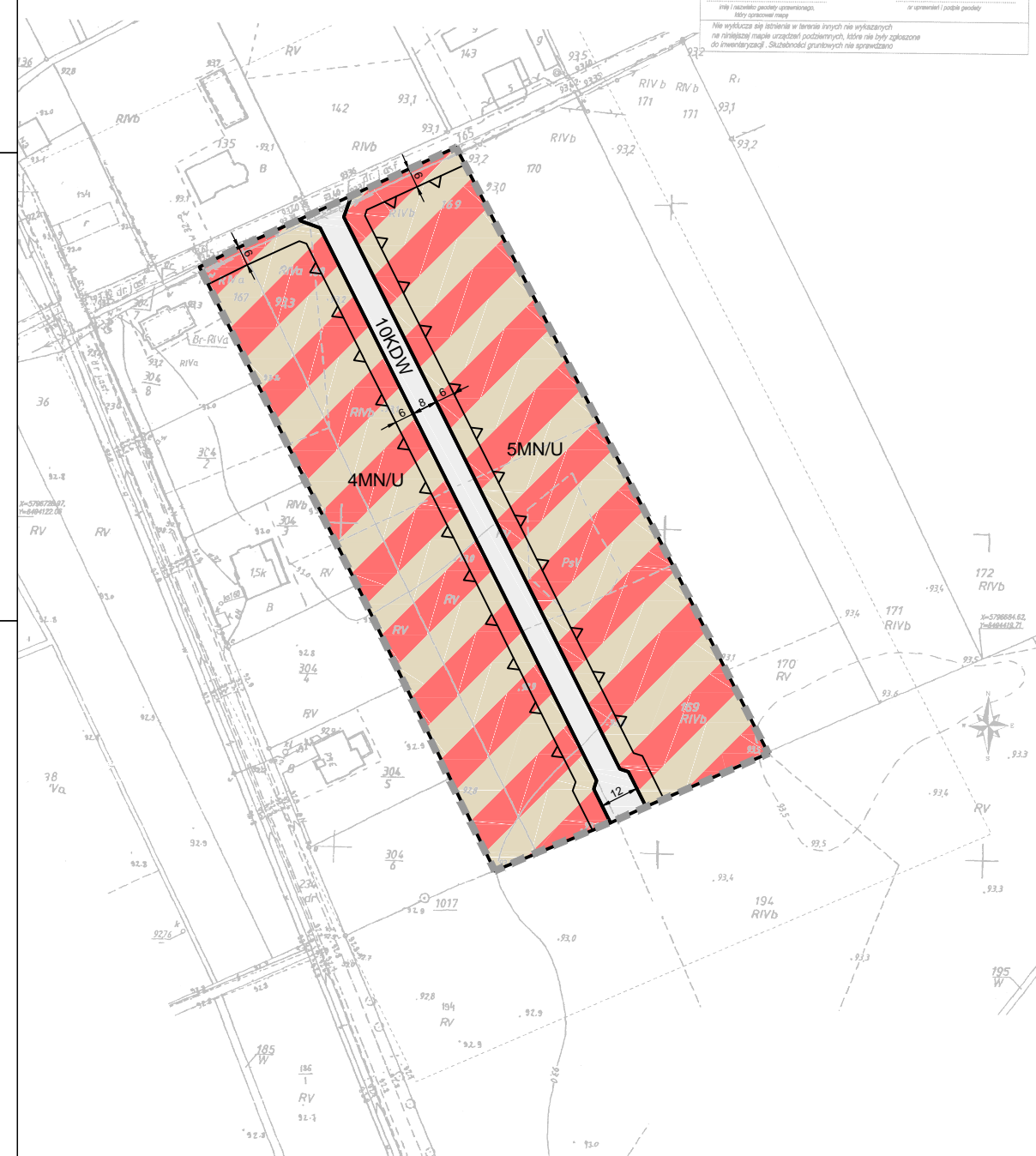
WYRYS ZE STUDIUM UWARUNKOWAŃ I KIERUNKÓW ZAGOSPODAROWANIA PRZESTRZENNEGO GMINY SŁUPCA  
SKALA 1 : 10 000

GRANICA PLANU MIEJSCOWEGO



Poświadczają, że niniejszy dokument został opracowany w wyniku prac geodezyjnych i kartograficznych, których rezultaty zawiera operat techniczny wpisany do ewidencji materiałów państwowego zasobu geodezyjnego i kartograficznego	
Organ Prowadzący państwowy zasób geodezyjny i kartograficzny	Starosta Słupecki
Identyfikator ewidencyjny materiału zasobu	P.3023.20 <i>17.1219.2017</i>
Data wpisania operatu technicznego do ewidencji materiałów zasobu	2017-09-14
Imię, nazwisko i podpis osoby reprezentującej organ	z up. Starosty <b>Geodeta w Wydziale Geodezji i Katastru</b> <i>Jan Nawroćnik</i>

MAPA DO CELÓW PROJEKTYWYCH		
Wykonawca: Urząd geodezyjno-kartograficzny <b>NADGEO</b> Adrian Nadgroblewicz ul. Tysiąclecie 1 m.30 16-100 Słupca tel. 71 80 11 11 REGON: 142267277	Opisany przedmiotem projektu: zabudowa przy geodezyjnej Nazwa miejscowości Koszuty Parcele	GNK:8040.1219.2017
Jednostka ewidencyjna	Identyfikator 302302.2	
	nazwa Słupca	
Obręb ewidencyjny	Identyfikator 0014	
	nazwa Koszuty Parcele	
Skala mapy: 1:1000		
Nazwa obiektu współrzędnych	przebiegających obłok wysokości	2000 - sonda 0"
Oznaczenie granic obszaru, który był przedmiotem aktualizacji		
Dz. nr: wg zawięzgu	Plan pow. -	
Światła:	6.175.20.17.1	
Uwagi:		
Data opracowania mapy:	2017-09-13	
Adrian Nadgroblewicz nazwisko / nazwisko ojcowskie Karol Kasprzyk imię / nazwisko osoby reprezentującej organ który opracował mapę Nie wyklucza nie istnienia w terenie obiektów nie uwzględnionych na niniejszej mapie urządzeń podziemnych, które nie były zgłoszone do inwentaryzacji. Składowości granicznych nie sprawdzano.		
GEODETA <i>Adrian Nadgroblewicz</i> podpis osoby reprezentującej wykonawcę GEODETA Karol Kasprzyk imię / nazwisko osoby reprezentującej organ który opracował mapę		



obręb Koszuty Parcele, dz. o nr ewid. 167, 168, 169