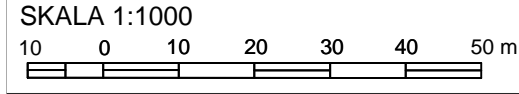


ZMIANA MIEJSCOWYCH PLANÓW ZAGOSPODAROWANIA PRZESTRZENNEGO GMINY SŁUPCA DLA WYBRANYCH TERENÓW W OBRĘBACH GEODEZYJNYCH BORKI, KORWIN, KOWALEWO-OPACTWO, KOWALEWO-SOŁECTWO, MŁODOJEWO, PIOTROWICE, WIERZBNO I WILCZNA

woj. wielkopolskie
powiat : słupecki
gmina : Słupca
obręb : Kowalewo Opactwo



Kowalewo-Opactwo, dz. o nr ewid. 67/1

Załącznik Nr 5
do Uchwały Nr
Rady Gminy Słupca
z dnia
ogłoszonej w Dz.Urz.Woj.Wlkp. z dnia poz.

KOPIA MAPY ZASADNICZEJ NIEAKTUALIZOWANEJ

Sekcja 424. 314. 191

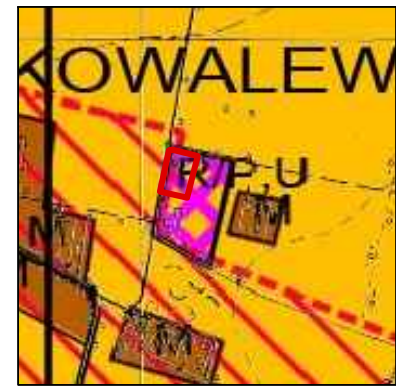
Skala 1:1000

Poświadczą się zgodność niniejszej kopii z treścią materiałów państwowego zasobu geodezyjnego i kartograficznego	
Organ Prowadzący państwowy zasób geodezyjny i kartograficzny	Starosta Słupecki
Nazwa materiału zasobu	<u>mapa</u>
Identyfikator ewidencyjny materiału zasobu	<u>P.3023.20 16</u>
Data wykonania kopii	<u>12 WRZ. 2016</u>
Imię, nazwisko i podpis osoby reprezentującej organ	

z up. Starosty
Geodeta w Wydziale Geodezji,
Kartografii i Katastru
Inżynier

WYRYS ZE STUDIUM UWARUNKOWAŃ I KIERUNKÓW ZAGOSPODAROWANIA PRZESTRZENNEGO GMINY SŁUPCA

skala 1:10 000



OZNACZENIA:

- GRANICA OBSZARU OBJĘTEGO ZMIANĄ MIEJSCOWEGO PLANU ZAGOSPODAROWANIA PRZESTRZENNEGO
- TERENY UPRAW POŁOWYCH PREFEROWANE DO ZABUDOWY USŁUGOWEJ, PRODUKCYJNEJ I MAGAZYNOWEJ
- ROLNICZA PRZESTRZEŃ PRODUKCYJNA - ŁĄKI I GRUNTY ROLNE W TYM PODLEGAJĄCE OCHRONIE

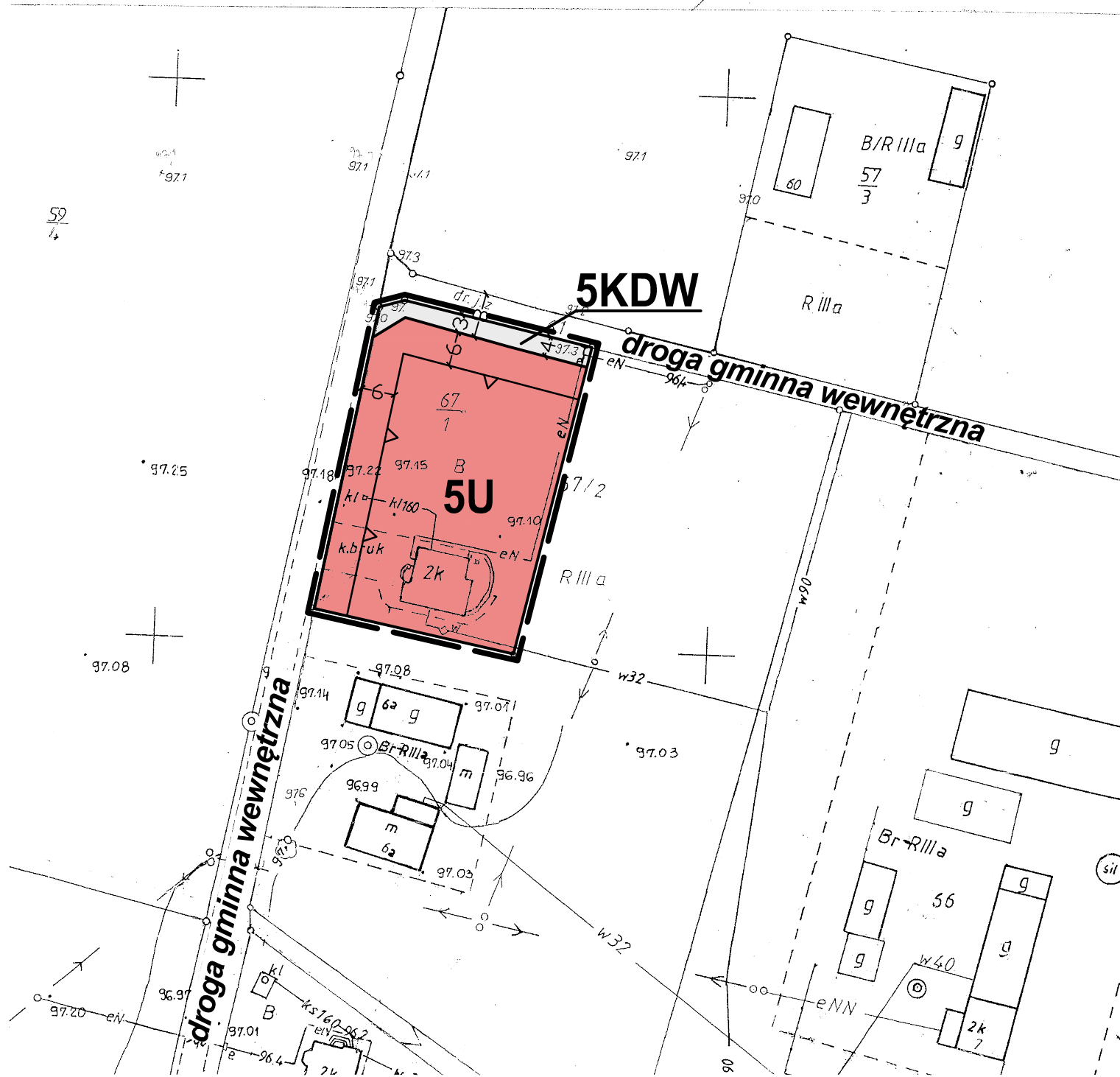
OZNACZENIA

USTALENIA PLANU:

- GRANICA OBSZARU OBJĘTEGO ZMIANĄ PLANU
- LINIE ROZGRANICZAJĄCE TERENY O RÓŻNYM PRZEZNACZENIU LUB RÓŻNYCH ZASADACH ZAGOSPODAROWANIA
- NIEPRZEKRACZALNE LINIE ZABUDOWY
- U TEREN ZABUDOWY USŁUGOWEJ
- KDW TERENY DRÓG WEWNĘTRZNYCH

INFORMACJE:

- LINIE WYMIAROWE



Pracownia Urbanistyczna "PLAN21" Magdalena Kalinowska
Poznań



Główny projektant:
mgr Magdalena Kalinowska - członek ZOIU 383

Zespół projektowy:
mgr inż. Katarzyna Kalisz