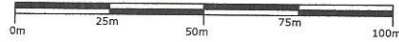




# ZMIANA MIEJSCOWEGO PLANU ZAGOSPODAROWANIA PRZESTRZENNEGO GMINY SŁUPCA DLA WYBRANYCH TERENÓW W GMINIE SŁUPCA

ZAŁĄCZNIK NR 1  
DO UCHWAŁY NR VIII/70/19  
RADY GMINY SŁUPCA  
Z DNIA 28 MARCA 2019 R.

SKALA 1 : 2 000



M&R BIURO PROJEKTÓW MIEŁOCH SP. Z O. O.

## OZNACZENIA

### OGÓLNE:

- GRANICA OPRACOWANIA
- LINIE ROZGRANICZAJĄCE TERENY O RÓŻNYM PRZEZNACZENIU LUB RÓŻNYCH ZASADACH ZAGOSPODAROWANIA
- NIEPRZEKRACZALNE LINIE ZABUDOWY
- WYMIARY

### PRZEZNACZENIE TERENÓW:

- TEREN ROLNICZY

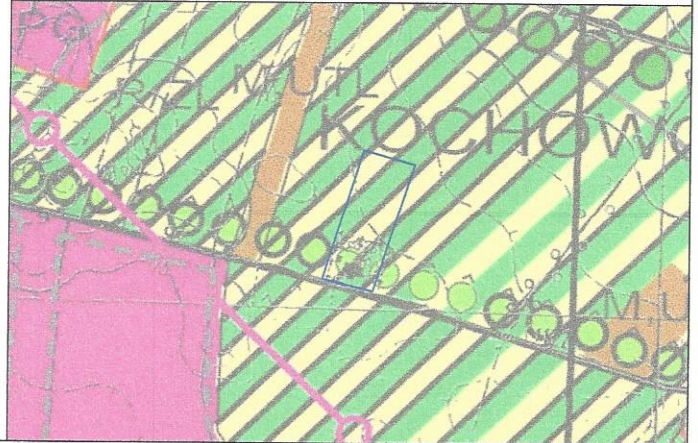
OBSZAR OBJĘTY PLANEM, PRZEDSTAWIONY NA ZAŁĄCZNIKU NR 1, ZLOKALIZOWANY JEST W GRANICACH:  
- GŁÓWNEGO ZBIORNIKA WÓD PODZIEMNYCH "WIELKOPOLSKA DOLINA KOPALNA" GZWP NR 144  
- GŁÓWNEGO ZBIORNIKA WÓD PODZIEMNYCH "SUBZBIORNIK INOWROCLAW - GNIEZNO" GZWP NR 143  
- OBSZARU CHRONIONEGO KRAJOBRAZU - OBSZAR POWIDZKO-BIENISZEWSKI  
- POWIDZKIEGO PARKU KRAJOBRAZOWEGO  
- ZASIĘGU POWIERZCHNI OGRANICZAJĄCEJ PODEJŚCIA LOTNISKA POWIDZ  
- ZASIĘGU POWIERZCHNI OGRANICZAJĄCEJ POZIOMEJ WEWNĘTRZNEJ I STOJKOWEJ LOTNISKA POWIDZ  
- STREFY WEWNĘTRZNEJ OGRANICZONEGO UŻYTKOWANIA LOTNISKA POWIDZ  
- STREFY ZEWNĘTRZNEJ OGRANICZONEGO UŻYTKOWANIA LOTNISKA POWIDZ

## WYRYS ZE STUDIUM UWARUNKOWAŃ I KIERUNKÓW ZAGOSPODAROWANIA PRZESTRZENNEGO GMINY SŁUPCA

SKALA 1 : 10 000



GRANICA PLANU MIEJSCOWEGO



woj. wielkopolskie  
powiat: słupecki  
gmina: Słupca  
obręb: Kochowo

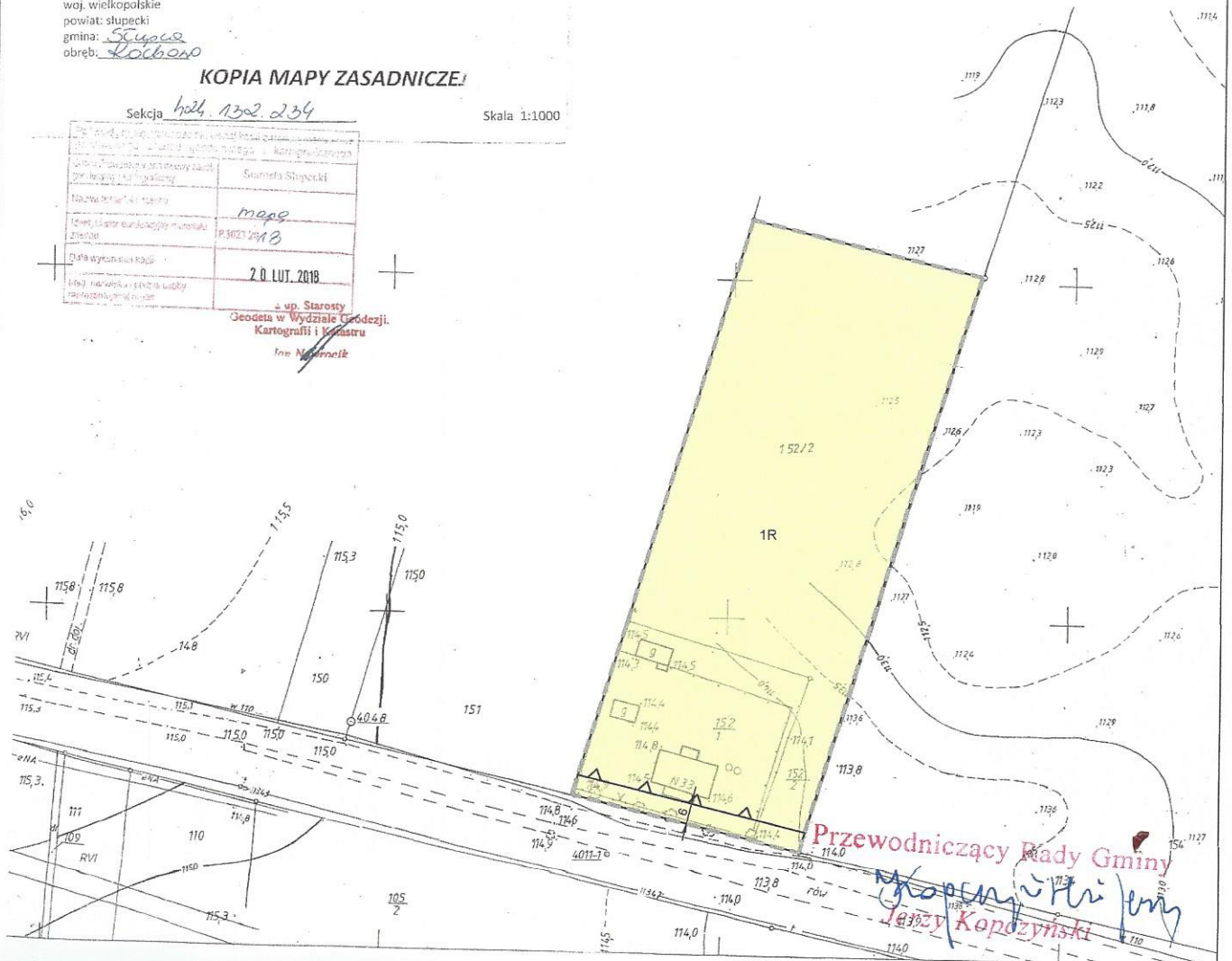
### KOPIA MAPY ZASADNICZEJ

Sekcja hala 1502.234

Skala 1:1000

Województwo wielkopolskie	Starostwo Słupeckie
powiat słupecki	mapa
gmina Słupca	P.3027.2413
obręb Kochowo	
Data wykonania kopii:	20 LUT. 2018

up. Starosta  
Geodeta w Wydziale Geodezji,  
Kartografii i Mapiarstwa  
Imię Nadziejnik



Dz. ew.rob. 75/96

Kochowo, dz. nr 152/1, 152/2