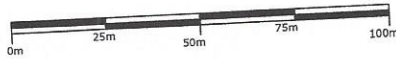




ZMIANA MIEJSCOWEGO PLANU ZAGOSPODAROWANIA PRZESTRZENNEGO GMINY SŁUPCA DLA WYBRANYCH TERENÓW W GMINIE SŁUPCA

ZAŁĄCZNIK NR 2
DO UCHWAŁY NR VIII/70/19
RADY GMINY SŁUPCA
Z DNIA 28 MARCA 2019 R.

SKALA 1 : 2 000



M&R BIURO PROJEKTÓW MIEŁOCH SP. Z O. O.

OZNACZENIA

OGÓLNE:

- GRANICA OPRACOWANIA
- LINIE ROZGRANICZAJĄCE TERENY O RÓŻNYM PRZEZNACZENIU LUB RÓŻNYCH ZASADACH ZAGOSPODAROWANIA
- NIEPRZEKACZALNE LINIE ZABUDOWY
- WYMIARY
- STREFA OCHRONY ZEWDIENCONOWANYCH STANOWISK ARCHEOLOGICZNYCH
- ŻŁOŻA TORFÓW

PRZEZNACZENIE TERENÓW:

- TEREN ZABUDOWY MIESZKANIOWEJ JEDNORODZINNEJ LUB USŁUGOWEJ
- TEREN USŁUG SPORTU I REKREACJI
- TEREN ROLNICZY

OBSZAR OBJĘTY PLANEM, PRZEDSTAWIONY NA ZAŁĄCZNIKU NR 2, ZLOKALIZOWANY JEST W GRANICACH OBSZARU CHRONIONEGO KRAJOBRAZU - OBSZAR POWIDZKO-BIENISZEWSKI. PONADTO OBSZAR PRZEDSTAWIONY NA ZAŁĄCZNIKU NR 2 USYTUOWANY W OBRĘBIE PIOTROWICE, ZLOKALIZOWANY JEST W GRANICACH GŁÓWNEGO ZBIORNIKA WÓD PODZIEMNYCH "WIELKOPOLSKA DOLINA KOPALNA" GZWP NR 144

WYRYS ZE STUDIUM UWARUNKOWAŃ I KIERUNKÓW ZAGOSPODAROWANIA PRZESTRZENNEGO GMINY SŁUPCA

SKALA 1 : 10 000

GRANICA PLANU MIEJSCOWEGO



woj. wielkopolskie
powiat: słupecki
gmina: Słupca
obręb: Piotrowice

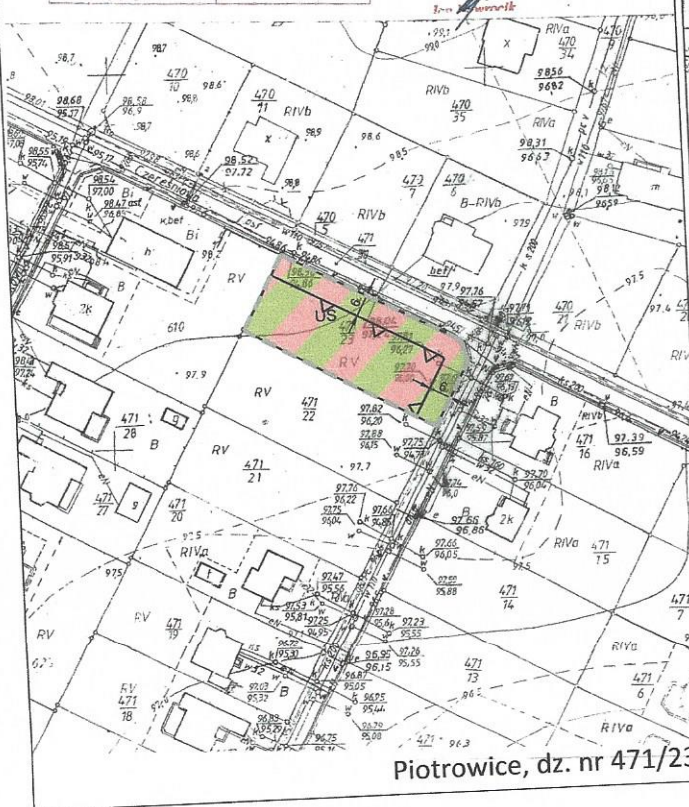
KOPIA MAPY ZASADNICZEJ

Sekcja 424.342.071

Skala 1:1000

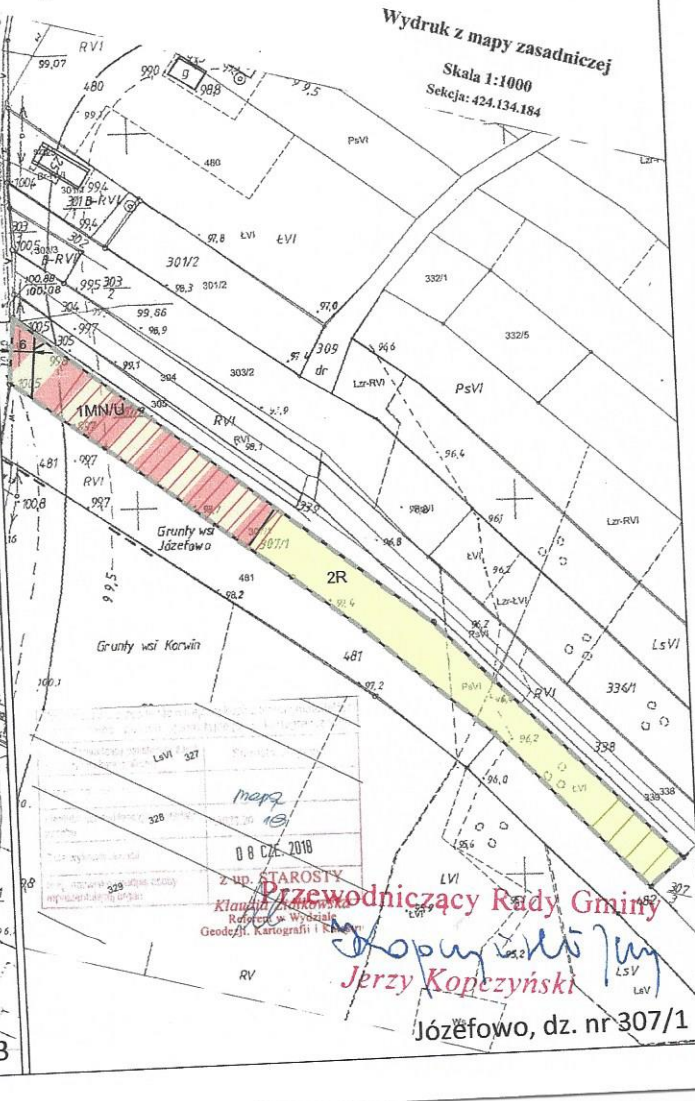
Plan zasadniczy jest zgodny z aktualną kopią z projektu mapy stanowiącą integralną część zasobu geodezyjnego i kartograficznego	
Opis Przewodzący parafowany zaobłądany i kartograficzny	Starosta Słupcecki
Nazwa materiału zasobu	mapa
Identyfikator ewidencyjny materiału zasobu	P.3023.20.13
Data wykonania kopii	2 0 LUT. 2018
mapa, nazwisko i podpis osoby wykonującej kopię	

mgr inż. Starosta Geodezji i Kartografii i Zasaru



TA SŁUPECKI
629 2018

Wydruk z mapy zasadniczej
Skala 1:1000
Sekcja: 424.134.184



Z up. STAROSTY
Klaudia Przewodzący Rady Gminy
Referent w Wydziale
Geodezji, Kartografii i Zasaru

Jerzy Kopezyński

Józefowo, dz. nr 307/1