

ZMIANA MIEJSCOWYCH PLANÓW ZAGOSPODAROWANIA PRZESTRZENNEGO GMINY SŁUPCA DLA WYBRANYCH TERENÓW W OBREBACH GEODEZYJNYCH BORKI, KORWIN, KOWALEWO-OPACTWO, KOWALEWO-SOŁECTWO, MŁODOJEWO, PIOTROWICE, WIERZBNO I WILCZNA

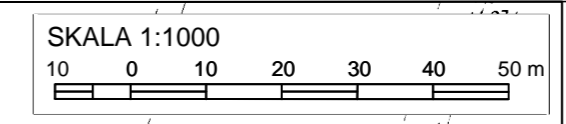
woj. śląski
powiat: śląski
gmina: Słupca
obręb: Kowalewo Opactwo

KOPIA MAPY ZASADNICZEJ NIEAKTUALIZOWANEJ
Seksja 4, 24, 304, 134, 133, 182

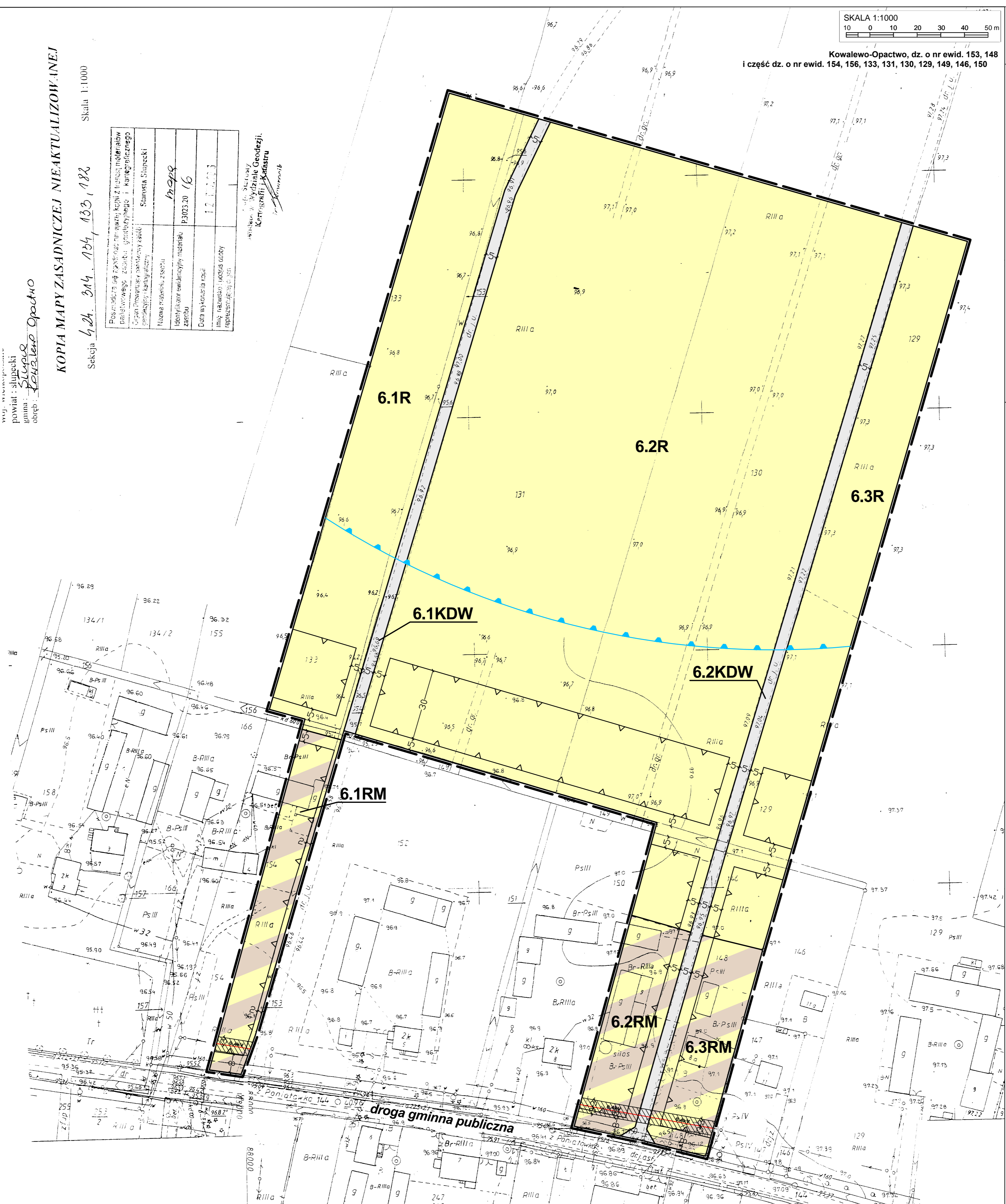
Skala 1:1000

Posiadacz sąsiednich nieruchomości (kopii z historii metryczek)	Starek Słupski
Opisany teren (z historii metryczek i kartograficznego planu)	mapa
Plan (nazwa, data, nr ewid.)	P.3023.20/16
Data wykonania robót	1.2.2013
imię i nazwisko (adres osoby reprezentującej)	

Magdalena Kalinowska
Kierownik Biura
Kartograficzny i Katastru

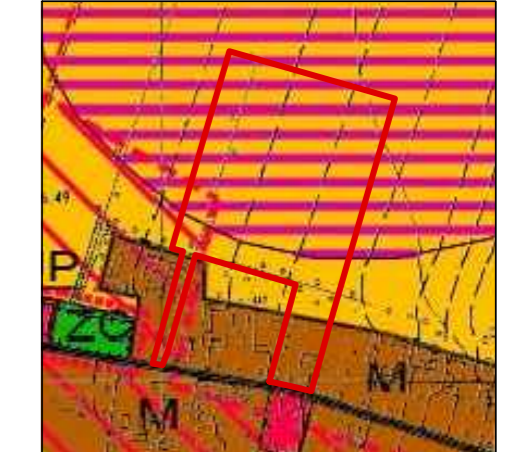


Kowalewo-Opactwo, dz. o nr ewid. 153, 148 i część dz. o nr ewid. 154, 156, 133, 131, 130, 129, 149, 146, 150



Załącznik Nr 6 do Uchwały Nr XII/95/19 Rady Gminy Słupca z dnia 27 czerwca 2019 r. ogłoszonej w Dz.Urz.Woj.Wlkp. z dnia poz.

WYRYS ZE STUDIUM UWARUNKOWAŃ I KIERUNKÓW ZAGOSPODAROWANIA PRZESTRZENNEGO GMINY SŁUPCA
skala 1:10 000



- OZNACZENIA:
- GRANICA OBSZARU OBJĘTEGO ZMIANĄ MIEJSCOWEGO PLANU ZAGOSPODAROWANIA PRZESTRZENNEGO
 - M TERENY ZAINWESTOWANIA O WIODĄCEJ FUNKCJI ZAGRODOWEJ, MIESZKANIOWEJ I USŁUGOWEJ
 - R ROLNICTWA PRZESTRZENI PRODUKCYJNA - ŁĄKI I GRUNTY ROLNE W TYM PODLEGAJĄCE OCHRONIE
 - STREFA OCHRONY ZE WIDZIELNIONOWANYCH STANOWISK ARCHEOLOGICZNYCH
 - EO OBSZARY ROZMIESZCZENIA URZĄDZEŃ WYTWARZAJĄCYCH ENERGIĘ ZE ŹRÓDEŁ ODNAWIALNYCH O MOCY POWYŻEJ 100KW I ICH STREF OCHRONNYCH
 - DG DROGA GMINNA

- OZNACZENIA USTALENIA PLANU:
- GRANICA OBSZARU OBJĘTEGO ZMIANĄ PLANU
 - LINIE ROZGRANICZAJĄCE TERENY O RÓŻNYM PRZEZNACZENIU LUB RÓŻNYCH ZASADACH ZAGOSPODAROWANIA
 - NIEPRZEKRACZALNE LINIE ZABUDOWY
 - RM TERENY ZABUDOWY ZAGRODOWEJ W GOSPODARSTWACH ROLNYCH, HODOWLANIACH I OGRODNICZYCH
 - R TERENY ROLNICZE
 - KDW TERENY DRÓG WEWNĘTRZNYCH
- INFORMACJE:
- LINIA ELEKTROENERGETYCZNA NISKIEGO NAPIĘCIA 0,4 KV Z PASEM OCHRONY FUNKCYJNEJ
 - GRANICE STREFY OCHRONNEJ OD ELEKTROWNI WIATROWEJ
 - LINIE WYMIAROWE