


ZMIANA MIEJSCOWYCH PLANÓW ZAGOSPODAROWANIA PRZESTRZENNEGO GMINY SŁUPCA DLA WYBRANYCH TERENÓW W OBRĘBACH GEODEZYJNYCH BORKI, CIENIN KOŚCIELNY, CIENIN-PERZE, CIENIN ZABORNY, KĄTY, KOCHOWO, KOSZUTY, KOSZUTY-PARCELE, KORWIN, KOWALEWO-OPACTWO, KOWALEWO-SOŁECTWO, MŁODOJEWO, NIEZGODA, PIOTROWICE, WILCZNA, WOLA KOSZUCKA-PARCELE, ŻELAZKÓW - CZĘŚĆ A.1

OZNACZENIA

OGÓLNE:

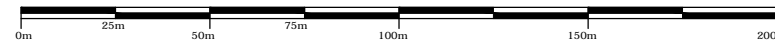
- ■ ■ ■ GRANICA OPRACOWANIA
- LINIE ROZGRANICZAJĄCE TERENY O RÓŻNYM PRZEZNACZENIU LUB RÓŻNYCH ZASADACH ZAGOSPODAROWANIA

PRZEZNACZENIE TERENÓW:

-  TEREN POWIERZCHNIOWYCH WÓD ŚRÓDLĄDOWYCH I ZIELENI URZĄDZONEJ

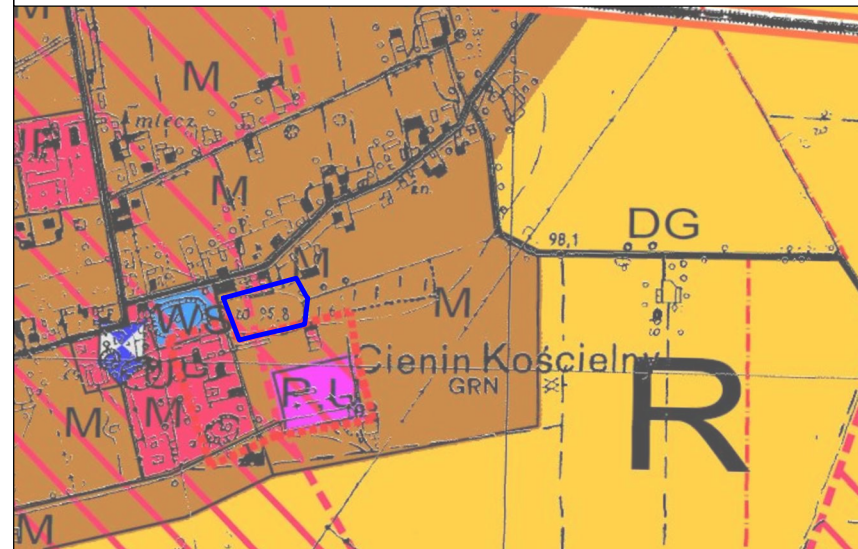
Załącznik nr 24
do Uchwały Nr
Rady Gminy Słupca
z dnia

SKALA 1 : 2 000



WYRYS ZE STUDIUM UWARUNKOWAŃ I KIERUNKÓW ZAGOSPODAROWANIA
PRZESTRZENNEGO GMINY SŁUPCA
SKALA 1 : 10 000

 GRANICA PLANU MIEJSCOWEGO



Poświadczam się, że niniejszy dokument został opracowany w wyniku prac geodezyjnych i kartograficznych, których rezultaty zawiera opisać techniczny wpisany do ewidencji materiałów państwowego zasobu geodezyjnego i kartograficznego	
Organ prowadzący państwowy zasób geodezyjny i kartograficzny	Starosta Słupski
Instytucja trze ewidencji i materiału zasobu	P.3023.2014. 1221. 2017
Data wpisania operatu technicznego do ewidencji materiałów zasobu	2017-09-19
Imię, nazwisko i podpis osoby reprezentującej organ	

z up. Starosty
Geodeta w Wydziale Geodezji,
Kartografii i Katastru
Karol Kasprzyk

MAPA DO CEŁÓW PROJEKTOWYCH		
Wydawca: Urząd geodezyjno-kartograficzny NADZEGO Adam Nadprocki ul. 1000 St. 100 61-400 Słupca REGON 1421112 KRS 00003537	Opis techniczny Nazwa mapy Czynnik	000.000.121.2017 Cienin Kościelny
Identyfikator nazwa	30206_2 Słupca	
Identyfikator nazwa	0004 Cienin Kościelny	
Skala mapy:	1:1000	
Nazwa układu współrzędnych	prostopadłych układ wysokości	2000 - strefa 0 Kraconost
Opisanie granic obszaru, który był przedmiotem aktualizacji		
Dz. nr: wg załącznika		Półk. pos. -
Sektora:	6.17421.11.2; 6.17421.11.4	
Linia:		
Data opracowania mapy:		2017-09-14
Adrian Nadprocki nazwisko / nazwa instytucji	GEODETA Kartografii i Katastru	
Karol Kasprzyk nazwisko / nazwa instytucji	GEODETA Kartografii i Katastru	



M&R BIURO PROJEKTÓW MIELOCH SP. Z O. O.