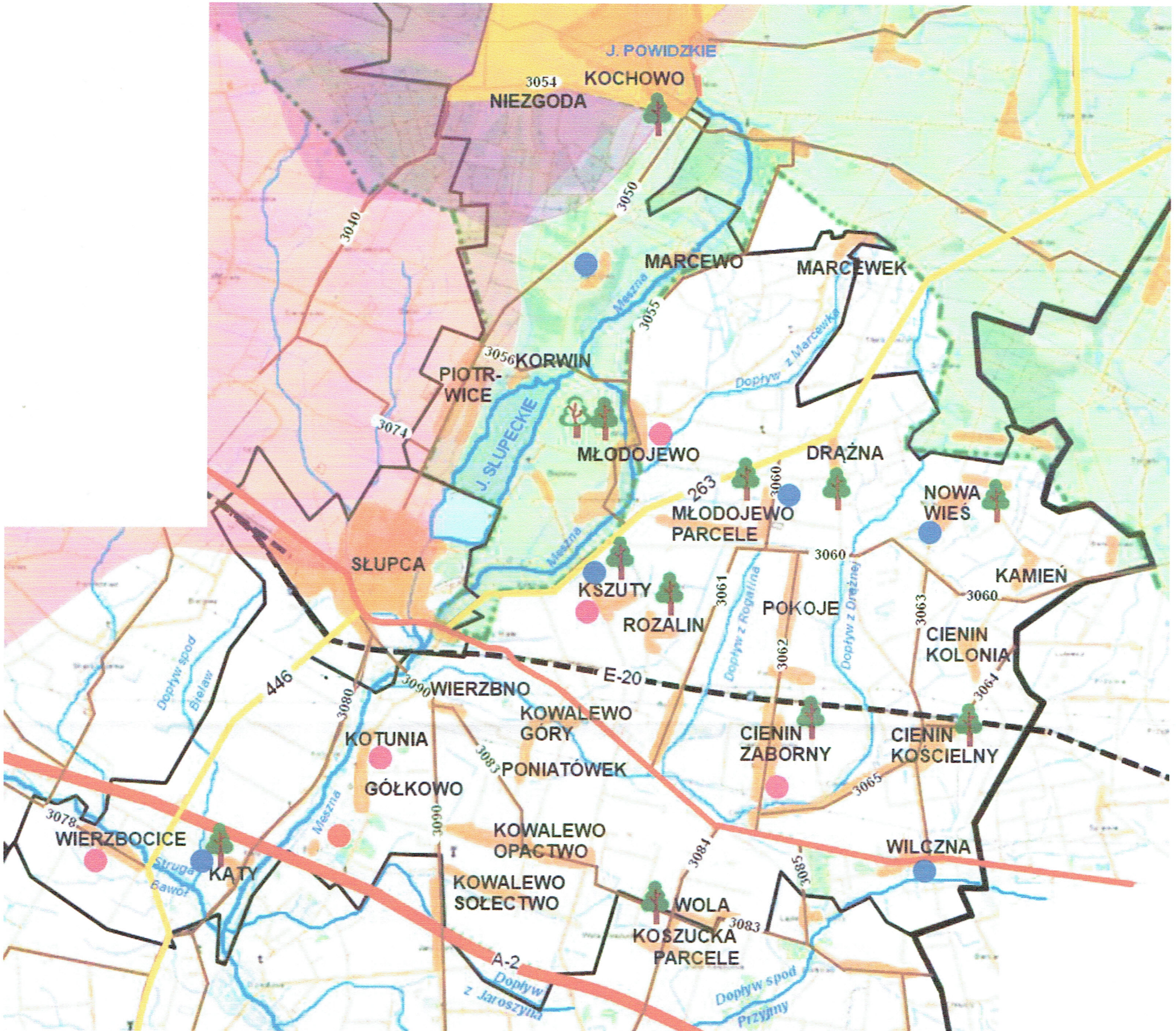


















Mapa środowiskowa Gminy Słupca



- | | | | |
|---|---------------------------------|--|---|
|  | - granica Powiatu |  | - Główny Zbiornik Wód Podziemnych nr 143 Subzbiornik Inowrocław - Gniezno |
|  | - granica gminy |  | - Główny Zbiornik Wód Podziemnych nr 144 Dolina Kopalna Wielkopolska |
|  | - autostrada A2 |  | - zabytkowe parki |
|  | - droga krajowa K92 |  | - pomniki przyrody |
|  | - drogi powiatowe |  | - gminne ujęcia wód |
|  | - trasa kolejowa |  | - Gminna oczyszczalnia ścieków w Cieninie Zabornym i przydomowe nadzorowane przez Gminę (przy szkołach) |
|  | - obszar chronionego krajobrazu |  | - zamknięte składowisko odpadów |
|  | - granica parku krajobrazowego | | |
|  | - granica obszaru NATURA 2000 | | |

Przewodniczący Rady Gminy
Jerzy Kopczyński
 Jerzy Kopczyński