

UCHWAŁA NR LII/358/18
RADY GMINY SŁUPCA

z dnia 20 września 2018 r.

w sprawie nadania nazw ulicom w miejscowości Piotrowice oraz zniesienia nazwy ulicy Pszenicznej.

Na podstawie Na podstawie art. 18 ust. 2 pkt 13 ustawy z dnia 8 marca 1990 roku o samorządzie gminnym (t.j. Dz. U. z dnia 2018r. poz. 994 ze zm.)¹⁾ Rada Gminy uchwała co następuje:

§ 1. Nadaje się w miejscowości Piotrowice następującym drogom wewnętrznym nazwy ulic:

- 1) Za Lasem, oznaczona numerem geodezyjnym 58;
- 2) Leszczynowa, oznaczona numerem geodezyjnym 75;
- 3) Kalinowa, oznaczona numerem geodezyjnym 109;
- 4) Orzechowa, oznaczona numerem geodezyjnym 127/2;
- 5) Magnoliowa, oznaczona numerem geodezyjnym 632/14;
- 6) Chabrowa, oznaczona numerem geodezyjnym 302/6;
- 7) Makowa, oznaczona numerem geodezyjnym 303/1;
- 8) Jaworowa, oznaczona numerami geodezyjnymi 282/1 i 285/4;
- 9) Porzeczkowa, obejmująca w części nieruchomości oznaczonych numerami geodezyjnymi 459/3, 458/5 i nieruchomość oznaczoną numerem geodezyjnym 458/9;
- 10) Skowronkowa, oznaczona numerem geodezyjnym 405/4.

§ 2. . Nadaje się w miejscowości Piotrowice następującym drogom wewnętrznym nazwy ulic:

- 1) nazwą „ul. Malinowa” obejmuje się działki oznaczone numerami geodezyjnymi 473/15, 473/13, 472/53 ,638/1, 463/1, 459/1, 458/1 i część działek o numerach geodezyjnych 458/5 i 459/3 stanowiące przedłużenie ul. Malinowej ;
- 2) nazwą „ul. Cedrowa” obejmuje się działki oznaczone numerami geodezyjnymi 127/1 i 651/1 stanowiące poszerzenie ul. Cedrowej;
- 3) nazwą „ ul. Wrzosowa” obejmuje się część działki oznaczonej numerem geodezyjnym 118 , stanowiąca przedłużenie ul. Wrzosowej;
- 4) nazwą „ul. Dębowa” obejmuje się działkę oznaczoną numerem geodezyjnym 266 stanowiąca przedłużenie ul. Dębowej;
- 5) nazwą „ul. Jodłowa” obejmuje się część działki oznaczonej numerem geodezyjnym 122/43, stanowiąca przedłużenie ul. Jodłowej;
- 6) nazwą „ul. Cisowa” obejmuje się działkę oznaczona numerem geodezyjnym 122/29 i część działki oznaczonej numerem geodezyjnym 122/43, stanowiące przedłużenie ul. Cisowej.

§ 3. . Nadaje się w miejscowości Piotrowice drodze publicznej gminnej obejmującej działki oznaczone numerami geodezyjnymi 470/8, 458/4, 459/2, 448/2, 448/1, 447/1, 638/7, 638/4, 463/12, 425/4, 424/2, 302/1, 649/5, 632/13, 466/1, 616/3, 268/22, stanowiąc poszerzenie ulicy Jeziornej, nazwę „ul. Jeziorna”.

§ 4. Znosi się nazwę ulicy Pszenicznej w Piotrowicach - ulica prostopadła do ul. Słomczyckiej i równoległa do ulicy Słupeckiej oraz Żytniej.

§ 5. Położenie ulic opisanych w §1 - § 4 określają mapy stanowiące załączniki nr 1 -17 do niniejszej uchwały.

§ 6. Wykonania uchwały powierza się Wójtowi Gminy Słupca.

¹⁾Zmiany tekstu jednolitego wymienionej ustawy ogłoszone w Dz. U. z 2018 poz. 1000, poz. 1349, poz. 1432

§ 7. Uchwała wchodzi w życie po upływie 14 dni od dnia ogłoszenia w Dzienniku
Województwa Wielkopolskiego.

Urzędowym

Załącznik nr 1
do uchwały Nr 411/358/18
Rady Gminy Słupca
z dnia 30-09-2018r



Przewodniczący Rady Gminy
Jerzy Kopczyński
Jerzy Kopczyński



Przewodniczący Rady Gminy
Jerzy Kopecki

Załącznik nr 3
do uchwały Nr 111/2018
Rady Gminy Słupca
z dnia 09.08.2018r.

629/2

1/1000

Załącznik nr 4
do uchwały Nr LI/258/18
Rady Gminy Słupca
z dnia 20.09.2018r

444

67

609/1

491/3

Jeziorna

94

447/2

92

448/3

Jeziorna

636

448/4

448

449

Jeziorna

88

504

450

Polna

451

505

Polna

452

617

Polna

Jeziorna

Polna

Polna

Przewodniczący Rady Gminy

Jerzy Kopczyński

Załącznik nr 5
do uchwały Nr L111358/18
Rady Gminy Słupca
z dnia 20.09.2018r.



Przewodniczący Rady Gminy
Kopczyński Jerzy
Jerzy Kopczyński

Załącznik nr 6
do uchwały Nr LXV.358/18.
Rady Gminy Słupca
z dnia 30.09.2018r.

411/2

424/3

109

474

425/3

474/2

475

426/1

476

427

116

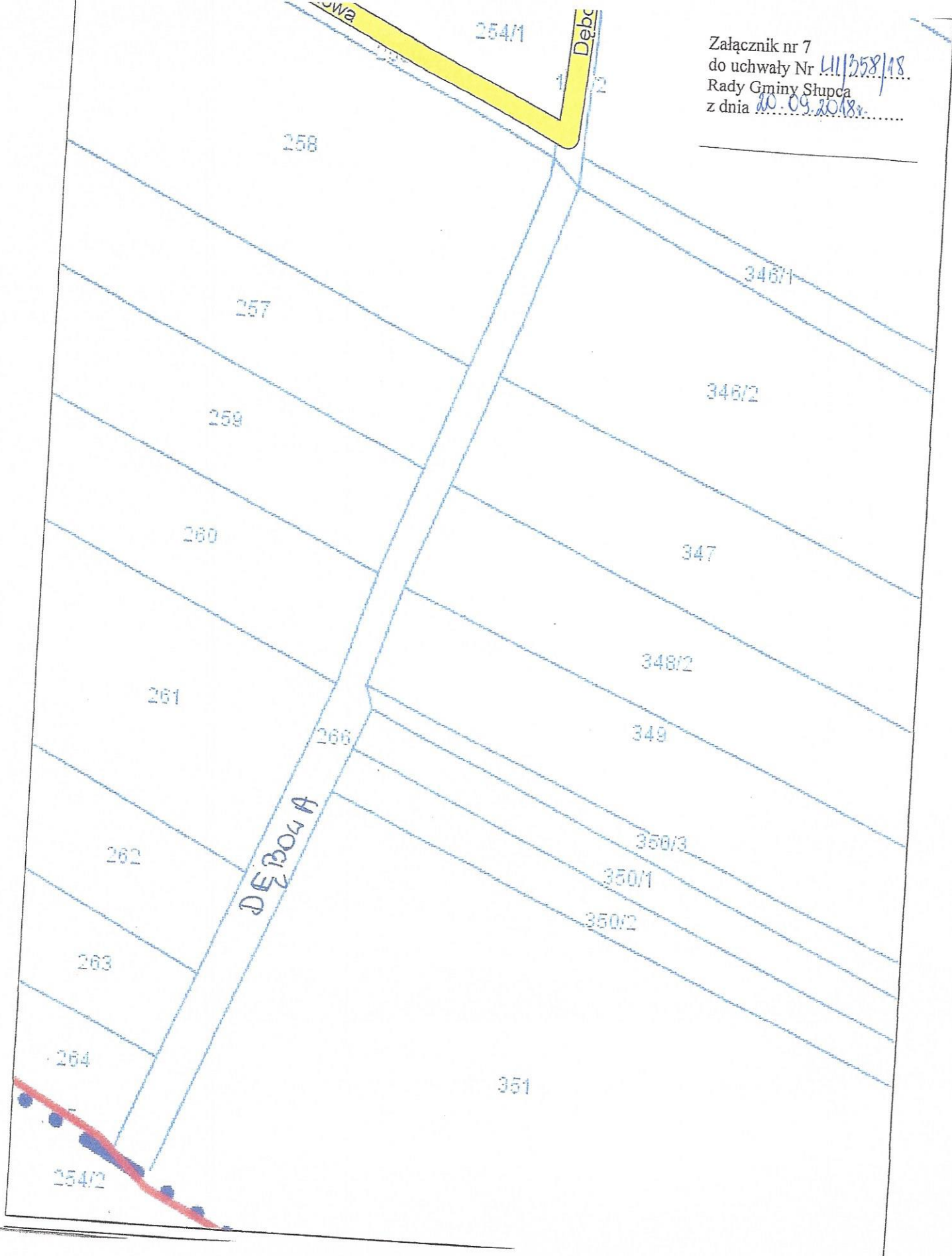
477

103

478

Przewodniczący Rady Gminy
Jerry Kopczyński
Jerry Kopczyński

Załącznik nr 7
do uchwały Nr L11/258/18
Rady Gminy Słupca
z dnia 20.09.2018r.



Przewodniczący Rady Gminy

Jerzy Kopczyński
Jerzy Kopczyński

Przewodniczący Rady Gminy
Mkopnyński Jęży Kopczyński

JAWOROWA

JAWOROWA

JAWOROWA

Załącznik nr 8
do uchwały Nr LI/1558/18
Rady Gminy Słupca
z dnia 09.03.2018r.

Załącznik nr 9
do uchwały Nr 111/2018/18.
Rady Gminy Słupca
z dnia 20.03.2018 r.

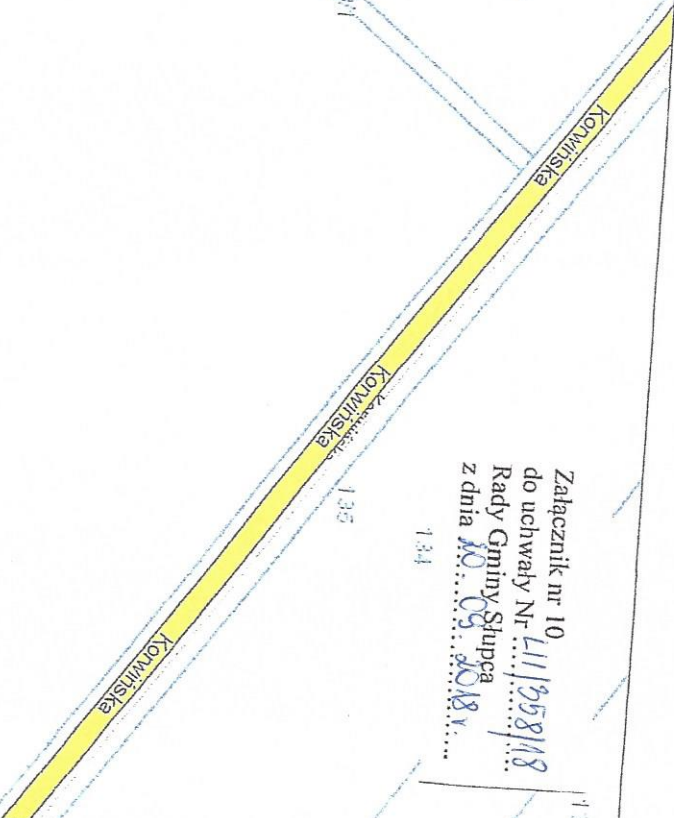


Przewodniczący Rady Gminy
Ykopayidi
Jerzy Kopczyński

Przewodniczący Rady Gminy
Jerzy Kopeczynski

MPKOWA

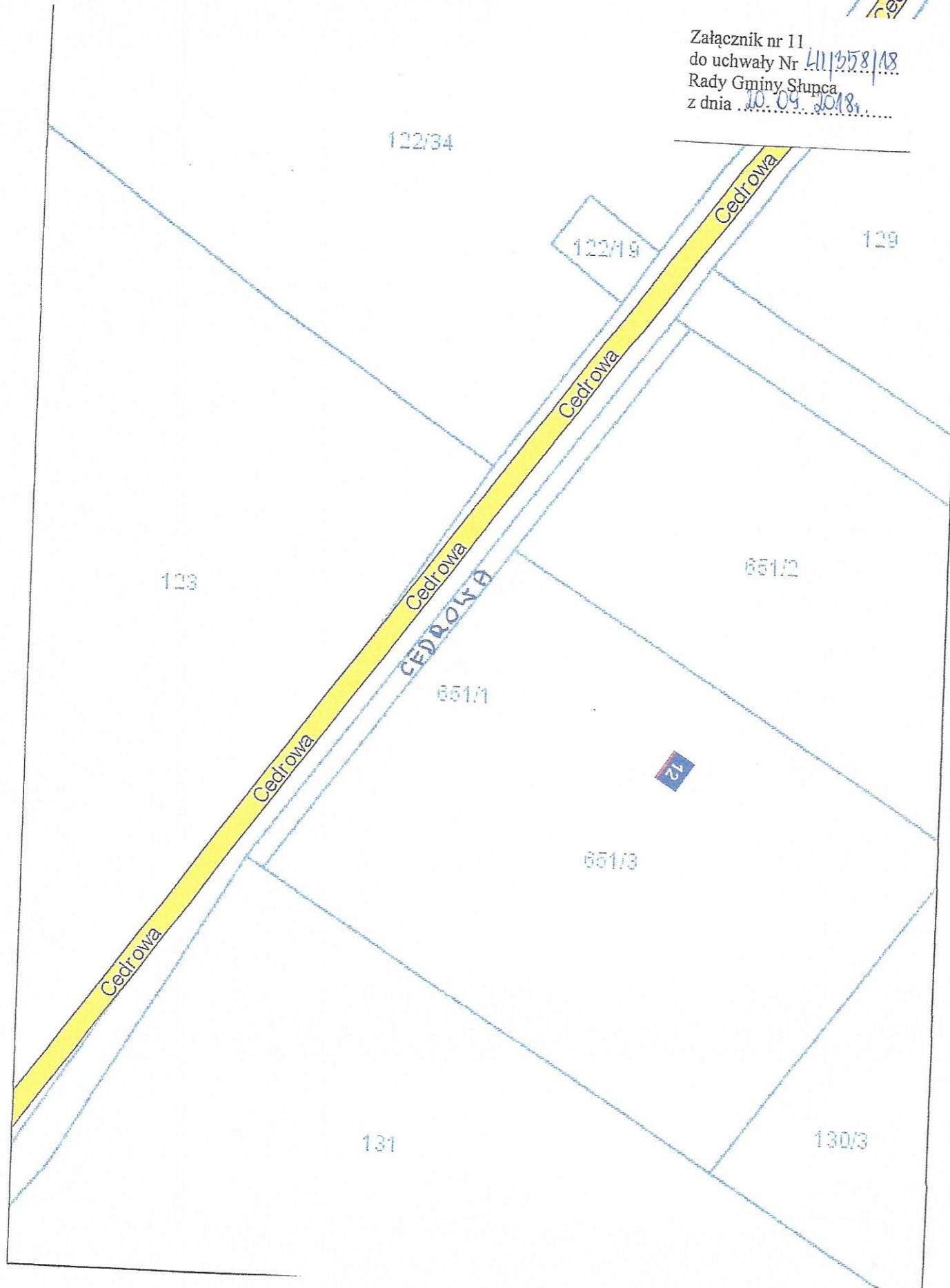
Załącznik nr 10
do uchwały Nr L.11/358/18
Rady Gminy Słupca
z dnia 10.05.2018 r.



Map data © OpenStreetMap contributors

Map data © OpenStreetMap contributors

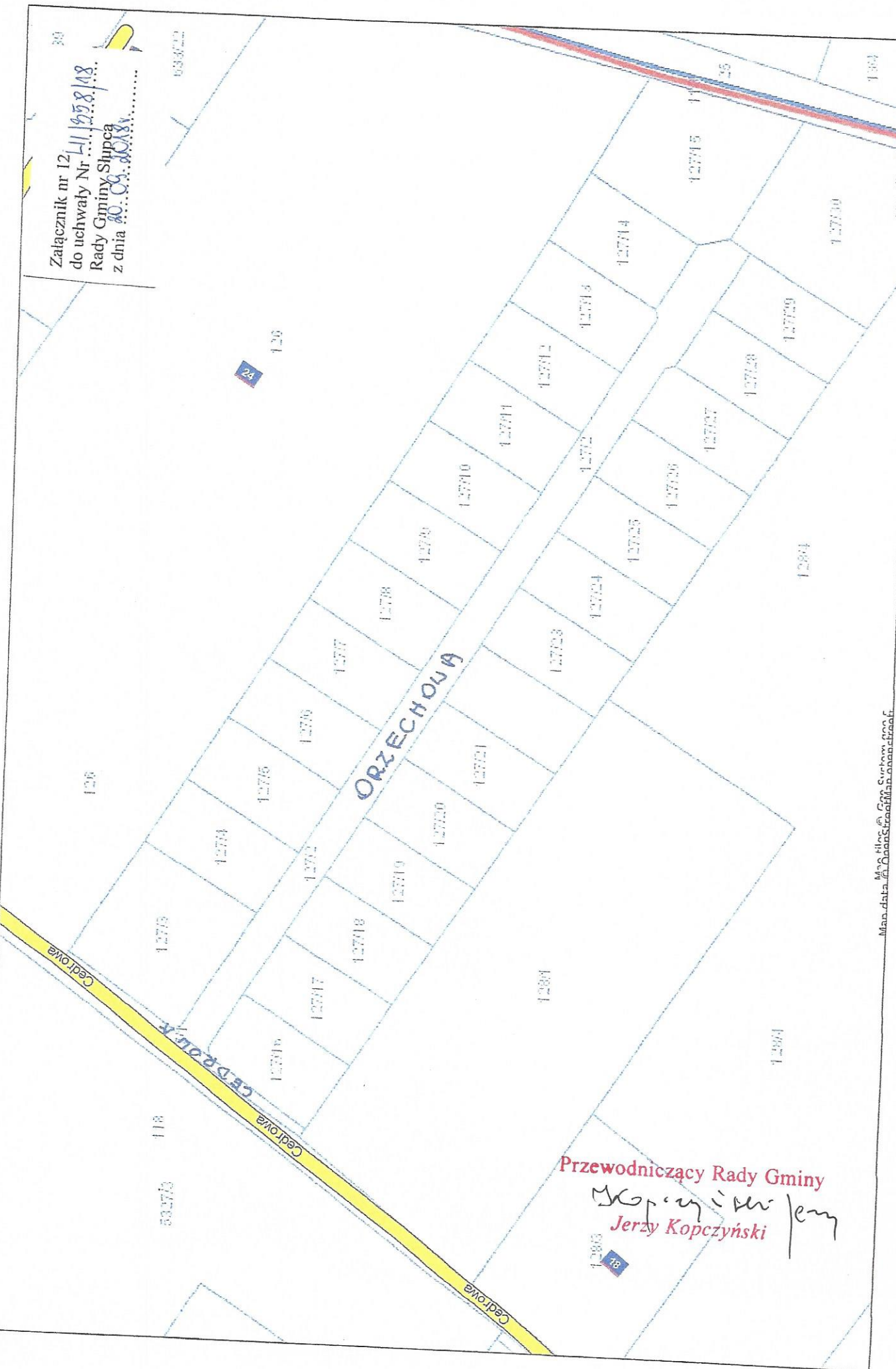
Załącznik nr 11
do uchwały Nr 411/358/18
Rady Gminy Słupca
z dnia 10.04.2018r.



Przewodniczący Rady Gminy

Jerzy Kopczyński
Jerzy Kopczyński

Załącznik nr 12
do uchwały Nr ...
Rady Gminy Słupca
z dnia ...



Przewodniczący Rady Gminy
Jerzy Kopczyński



Przewodniczący Rady Gminy
Jerzy Kapczyński

532715

JODŁOWA

Świeżkowa

Świeżkowa

CISOWA

CISOWA

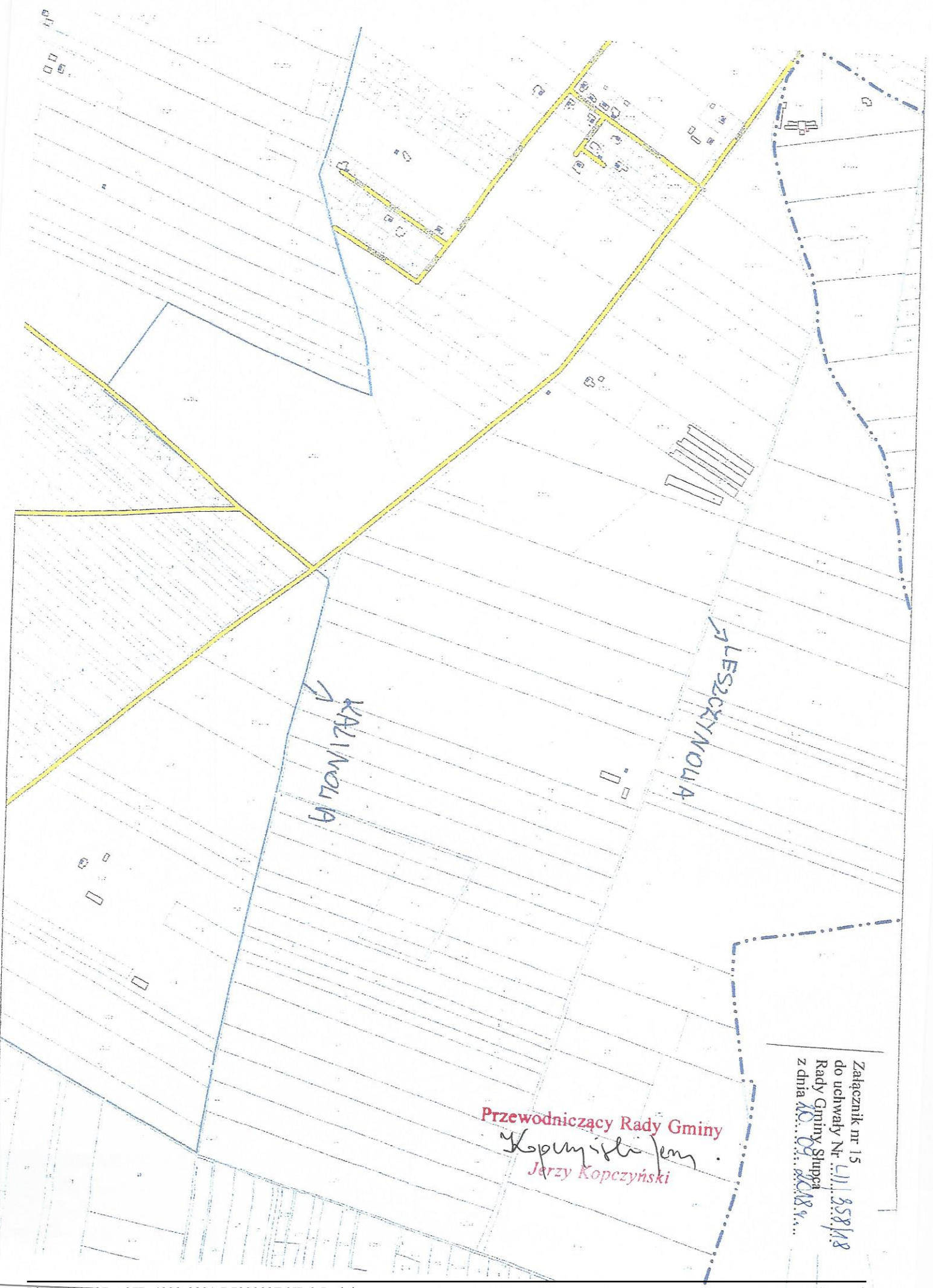
CISOWA

Map data © OpenStreetMap contributors, Imagery © Mapbox

Załącznik nr 13
do uchwały Nr LIII/258/18
Rady Gminy Stupca
z dnia 09.08.2018r.

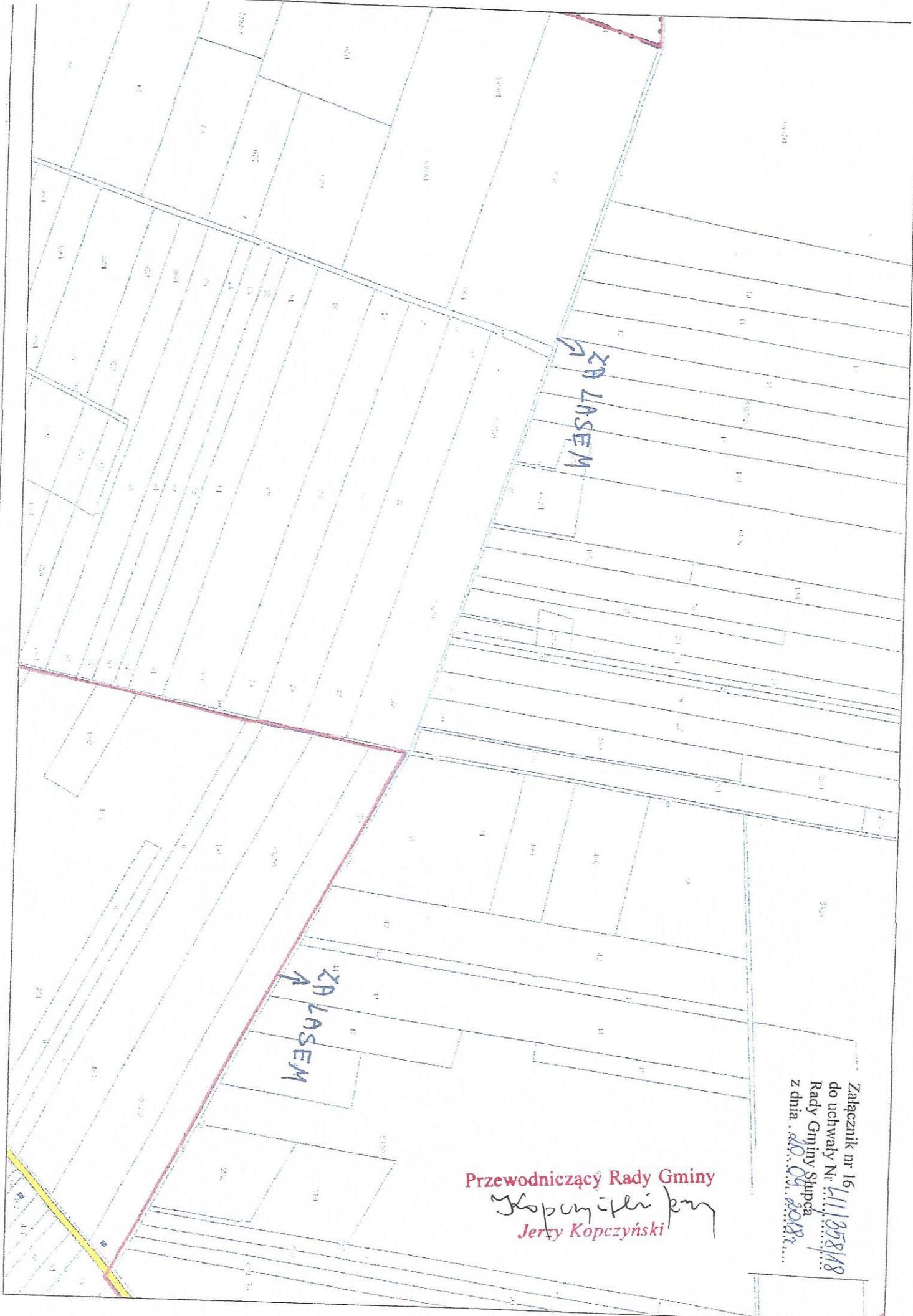
1

2



Przewodniczący Rady Gminy
Kopczyński Jerzy
Jerzy Kopczyński

Załącznik nr 15
do uchwały Nr *(11) 258/18*
Rady Gminy Słupca
z dnia *10.08.2018* r.



Załącznik nr 16
do uchwały Nr 411/358/18
Rady Gminy Słupca
z dnia 20.04.2018r.

Przewodniczący Rady Gminy
J. Kocyński
Jerzy Kocyński

