

**Uchwała Nr XLIX/315/14
Rady Gminy Słupca
z dnia 30 lipca 2014 roku**

w sprawie uchwalenia Strategii Rozwoju Gminy Słupca na lata 2014-2020

Na podstawie art. 18 ust. 2 pkt. 6a ustawy z dnia 8 marca 1990 r. o samorządzie gminnym (tj. Dz. U. z 2013r. poz. 594 z późn zm.)¹ w związku z art. 3 pkt 3 oraz art. 13 ustawy z dnia 6 grudnia 2006 r. o zasadach prowadzenia polityki rozwoju (tj. Dz. U. z 2009 r. nr 84 poz. 712 ze zm.)²

Rada Gminy Słupca uchwala, co następuje:

§1. Przyjmuje się *Strategię Rozwoju Gminy Słupca na lata 2014-2020*, w brzmieniu jak w załączniku do niniejszej uchwały.

§2. Wykonanie uchwały powierza się Wójtowi Gminy Słupca.

§3. Uchwała wchodzi w życie z dniem podjęcia.

Przewodniczący Rady Gminy
Kopczyński Jerzy
Jerzy Kopczyński


¹ Zmiany tekstu jednolitego wymienionej ustawy zostały ogłoszone w Dz. U. z 2013r. poz. 645, poz. 1318, Dz. U. z 2014r. poz. 379

² Zmiany tekstu jednolitego wymienionej ustawy zostały ogłoszone w Dz. U. z 2009 r. Nr 157 poz.1241, Dz. U. z 2012 r. poz. 1237, Dz. U. z 2011 r. poz.279, poz.1644, Dz. U. z 2013 r. poz. 714, Dz. U. z 2014 r. poz.379

Załącznik do Uchwały Nr XLIX/315/14
Rady Gminy Słupca
z dnia 30 lipca 2014 roku.

Słupca 2014

STRATEGIA ROZWOJU GMINY SŁUPCA NA LATA 2014 – 2020





NOWOCZESNA
ADMINISTRACJA
SAMORZĄDOWA

BIURO PROJEKTU: DG PMC Sp. z o.o.
Ul. Wierzbicice 44 A, 61-568 Poznań
tel. (61) 839 90 24, fax (61) 839 92 97
email: pmc@dgpmmc.pl, www.dgpmmc.pl

Projekt jest współfinansowany ze środków Unii Europejskiej w ramach Europejskiego Funduszu Społecznego

Spis treści

Spis treści.....	3
I. Obszar i czas realizacji strategii rozwoju Gminy	5
II. Zgodność z dokumentami programowymi	6
2.1 Narodowe Strategiczne Ramy Odniesienia 2007-2013 oraz Strategia Rozwoju Kraju na lata 2007-2015.	6
2.2 Strategia Rozwoju Województwa Wielkopolskiego do 2020 roku.....	8
III. Diagnoza sytuacji społeczno- gospodarczej Gminy	8
3.1 Położenie i uwarunkowania administracyjne.....	8
3.2. Historia	10
3.3 Infrastruktura i Przestrzeń.....	11
3.4 Mieszkalnictwo i gospodarka nieruchomościami.....	13
3.5 Kultura i dziedzictwo kulturowe.....	14
3.6 Gospodarka.....	16
3.7 Rynek pracy	18
3.8 Demografia.....	19
3.9 Edukacja i oświata.....	22
3.10 Ochrona zdrowia i opieka społeczna	23
3.11 Sport.....	24
3.12 Uwarunkowania środowiskowe.....	26
3.13 Turystyka.....	27
3.14 Analiza budżetu Gminy.....	28
IV. Analiza otoczenia.....	31
V. Analiza SWOT.....	33
VI. Założenia strategiczne	39
Wnioski z konsultacji społecznych	39
Analiza ankiet	41
Wizja Gminy	49
Cele strategiczne	50
Cele szczegółowe i zadania	51
VII. Plan finansowy założeń strategii	54
VIII. System ewaluacji/ Mierniki i wskaźniki	55
IX Załączniki.....	57

I. Obszar i czas realizacji strategii rozwoju Gminy

Planowanie strategiczne na szczeblu lokalnym, mimo że wciąż nie obligatoryjne w świetle polskiego prawa, spełnia niezwykle istotną rolę z punktu widzenia zarządzania rozwojem. Tak jak w przypadku prywatnej działalności gospodarczej, jednostka samorządu terytorialnego musi znać swoje zasoby, wiedzieć na jakim znajduje się etapie rozwoju oraz być świadoma swoich dążeń. Wszelka aktywność inwestycyjna w Gminie przynosi lepsze rezultaty gdy wpisuje się w przemyślany i dobrze zaprojektowany, długoterminowy plan działania a nie jest tylko chaotycznym zbiorem doraźnych aktywności.

Strategia Rozwoju Gminy Słupca na lata 2014 - 2020 utworzona została w oparciu o aktualnie obowiązujące standardy i metodologie wykorzystywane w strategicznym planowaniu rozwoju jednostek samorządu terytorialnego.

Strategia obejmuje okres 7 lat niezwykle ważnych w kontekście planowania strategicznego na poziomie centralnym (Strategia Rozwoju Kraju do roku 2020), europejskim (dokument Europa 2020), jak i potencjalnego finansowania zewnętrznego (nowy budżet unijny na lata 2014 - 2020). Geograficznie dokument obejmuje cały obszar Gminy Słupca.

Strategia składa się z kilku głównych części: diagnozy sytuacji społeczno – gospodarczej Gminy, analizy SWOT, założeń strategicznych wraz z planem finansowym oraz systemu ewaluacji. Pierwsza część Strategii jest rezultatem prac analitycznych nad danymi charakteryzującymi obecny stan Gminy pozyskanymi z licznych źródeł, wśród których najważniejsze to Urząd Gminy Słupca oraz Główny Urząd Statystyczny. Zebrane dane pozwoliły zdiagnozować, jaki jest realny obraz Gminy w kontekście społecznym i gospodarczym, a w konsekwencji zidentyfikować jej problemy i atuty. Uzyskane wnioski poddano analizie słabych i mocnych stron, oraz szans i zagrożeń. W dalszej kolejności, zarówno zarządzający rozwojem Gminy jak i jej przedstawiciele- mieszkańcy zadali sobie pytanie o wizję i misję swoich działań. Wspólnie udało się skryształizować obraz Gminy, w jakiej chcielibyśmy mieszkać w 2020 roku oraz zadeklarowano wartości i postawy, jakie decydujemy się przyjąć, aby wizja mogła stać się rzeczywistością. Zidentyfikowane problemy oraz przyjęta wizja zdeterminowały cele, jakie Gmina Słupca stawia sobie do realizacji na najbliższe lata oraz które będą wpływać na wszelkie działania podejmowane w Gminie w tym czasie. Strategia będąc jedynie narzędziem wspierającym zarządzanie

Projekt jest współfinansowany ze środków Unii Europejskiej w ramach Europejskiego Funduszu Społecznego

rozwojem musi zapewnić, że realne działania faktycznie są podejmowane według sprecyzowanych w niej zapisów. Służyć ma temu system ewaluacji i monitoringu.

Przy tworzeniu Strategii położono duży nacisk na jej uspołecznienie. Pracy nad Strategią Rozwoju Gminy Słupca przyświecał cel, aby dokument był współtworzony przez wszystkich zainteresowanych mieszkańców Gminy Słupca a niezaplanowany wyłącznie przez grono ekspertów i odgórnie narzucony do realizacji. Służyć temu miały konsultacje społeczne realizowane w formie warsztatów i uzupełnione badaniem ankietowym. Wszelkie zapisy i przyjmowane założenia poddawane były weryfikacji i dyskusji przez wiele podmiotów zaangażowanych w życie Gminy.

Prowadzenie działań rozwojowych w Gminie w oparciu o Strategię Rozwoju wskazuje na dojrzałość Gminy oraz świadomość wagi problemów z jakimi boryka się każda jednostka samorządu w Polsce i na świecie. Sam fakt podjęcia dyskusji nad przyszłością miejsca, w którym mieszkamy wskazuje na zaangażowanie i troskę zarówno władarzy jak i mieszkańców Gminy Słupca. Wspólne dyskusje, godziny poświęcone na konsultacje społeczne, podane do rozważenia wnioski i przemyślenia przedstawicieli wielu grup społecznych w Gminie – wszystko to składa się na owoc wspólnej pracy jakim jest niniejszy dokument. Bez względu na opcje polityczne czy wyznawanie poglądy każdy mieszkaniec Gminy Słupca pragnie, aby żyło się lepiej. Strategia Rozwoju Gminy Słupca na lata 2014 – 2020 służyć ma właśnie tym celom.

II. Zgodność z dokumentami programowymi

2.1 Narodowe Strategiczne Ramy Odniesienia 2007-2013 oraz Strategia Rozwoju Kraju na lata 2007-2015.

Zadania zmierzające do poprawy sytuacji na terenie Gminy Słupca określone w Strategii Rozwoju Gminy Słupca na lata 2014-2020 są zgodne z Narodową Strategią Spójności na lata 2007-2013, w oparciu, o którą zostały opracowane zgodnie z Rozporządzeniem Rady (WE) nr 1083/2006 z dnia 11 lipca 2006 r. Narodowe Strategiczne Ramy Odniesienia 2007-2013 (NSRO).

Dokument przedstawia analizę sytuacji społeczno-gospodarczej kraju i jej regionów, formułuje najważniejsze wyzwania dla kraju w perspektywie kolejnych lat oraz określa cele zmierzające do osiągnięcia spójności społeczno-gospodarczej i

Projekt jest współfinansowany ze środków Unii Europejskiej w ramach Europejskiego Funduszu Społecznego

terytorialnej z krajami i regionami Wspólnoty, prezentuje alokację środków finansowych na poszczególne programy oraz ramy systemu realizacji. NSRO jest instrumentem odniesienia dla przygotowania programów operacyjnych, uwzględniając jednocześnie zapisy Strategii Rozwoju Kraju na lata 2007-2015 (SRK) oraz Krajowego Programu Reform na lata 2005-2008, odpowiadającego na wyzwania zawarte w Strategii Lizbońskiej.

Celem strategicznym NSRO dla Polski jest tworzenie warunków dla wzrostu konkurencyjności gospodarki opartej na wiedzy i przedsiębiorczości zapewniającej wzrost zatrudnienia oraz wzrost poziomu spójności społecznej, gospodarczej i przestrzennej.

Cel strategiczny osiągnąć będzie poprzez realizację horyzontalnych celów szczegółowych.

Celami horyzontalnymi NSRO są:

1. Poprawa jakości funkcjonowania instytucji publicznych oraz rozbudowa mechanizmów partnerstwa,
2. Poprawa jakości kapitału ludzkiego i zwiększenie spójności społecznej,
3. Budowa i modernizacja infrastruktury technicznej i społecznej mającej podstawowe znaczenie dla wzrostu konkurencyjności Polski,
4. Podniesienie konkurencyjności i innowacyjności przedsiębiorstw, w tym szczególnie sektora wytwórczego o wysokiej wartości dodanej oraz rozwój sektora usług,
5. Wzrost konkurencyjności polskich regionów i przeciwdziałanie ich marginalizacji społecznej, gospodarczej i przestrzennej,
6. Wyrównywanie szans rozwojowych i wspomaganie zmian strukturalnych na obszarach wiejskich.

Cele horyzontalne NSRO przewidują realizację projektów dotyczących m.in. poprawy funkcjonowania instytucji publicznych, budowania tożsamości lokalnej, wspierania inwestycji infrastrukturalnych, wspierania sfery przedsiębiorczości, a tym samym budowania konkurencyjności regionów, inwestycji w sferę rolnictwa, czyli aktywnego rozwoju obszarów wiejskich.

Projekt jest współfinansowany ze środków Unii Europejskiej w ramach Europejskiego Funduszu Społecznego

2.2 Strategia Rozwoju Województwa Wielkopolskiego do 2020 roku.

Strategia Rozwoju Województwa Wielkopolskiego do 2020 roku została przyjęta Uchwałą Sejmiku Województwa Wielkopolskiego w dniu 19 grudnia 2005 r.

Jako cel generalny stawia „poprawę, jakości przestrzeni województwa, systemu edukacji, rynku pracy, gospodarki oraz sfery społecznej skutkującej wzrostem poziomu życia mieszkańców”.

Aby osiągnąć cel generalny, niezbędne jest osiągnięcie następujących celów strategicznych:

1. Dostosowanie przestrzeni do wyzwań XXI wieku,
2. Zwiększenie efektywności wykorzystania potencjałów rozwojowych województwa,
3. Wzrost kompetencji mieszkańców i promocja zatrudnienia,
4. Wzrost spójności i bezpieczeństwa społecznego.

Określone w Strategii Rozwoju Gminy Słupca na lata 2013- 2020 zadania, są zgodne z celami strategicznymi określonymi w Strategii Rozwoju Województwa Wielkopolskiego do 2020 roku i mają na celu:

1. Poprawę stanu środowiska przyrodniczego i racjonalne gospodarowanie zasobami przyrodniczymi,
2. Poprawę jakości rolniczej przestrzeni produkcyjnej,
3. Zwiększenie udziału usług turystycznych i rekreacji w gospodarce regionu,
4. Ograniczanie barier w dostępie do edukacji,
5. Rozwój przedsiębiorczości i promocja samozatrudnienia,
6. Budowa kapitału społecznego na rzecz społeczeństwa obywatelskiego,
7. Wzrost udziału sportu i rekreacji w życiu mieszkańców regionu.

III. Diagnoza sytuacji społeczno- gospodarczej Gminy

3.1 Położenie i uwarunkowania administracyjne

Gmina Słupca położona jest we wschodniej części Województwa Wielkopolskiego w subregionie konińskim (Gmina była częścią Województwa Konińskiego przed reformą administracyjną z 1999 roku).

Do Gminy Słupca należą następujące Sołectwa:

Cienin Kościelny, Cienin-Kolonia, Cienin Zaborny, Drażna, Gólkowo, Kamień, Kąty, Kochowo, Korwin, Koszuty, Koszuty-Parcele, Kotunia, Kowalewo-Góry, Kowalewo-

Projekt jest współfinansowany ze środków Unii Europejskiej w ramach Europejskiego Funduszu Społecznego

Opactwo, Kowalewo-Sołectwo, Marcewek, Marcewo, Młodojewo, Młodojewo-Parcele, Niezgoda, Nowa Wieś, Pęcocin, Piotrowice, Pokoje, Poniatówek, Rozalin, Wierzbno, Wierzbocice, Wilczna, Wola Koszucka-Parcele, oraz miejscowości, które wchodzi w skład tych sołectw: Benignowo, Bielawy, Borki, Cienin-Perze, Cienin Zaborny-Parcele, Czerwonka, Czesławowo, Grobla, Grzybków, Jaworowo, Józefowo, Kluczewnica, Koszuty Małe, Kowalewo Opactwo Parcele, Kowalewo Opactwo Wieś, Kunowo, Mieszna, Michałowo, Posada, Rokosz, Róża, Szkućłówka, Zaborze, Zacisze, Zastawie, Żelazków.

Cały obszar Gminy leży w dorzeczu rzeki Warty, w zlewni rzeki Meszny. W Gminie przeważają tereny wiejskie, które otaczają Miasto Słupcę od północy, południa i wschodu.

Obszar Gminy z zachodu na wschód przecinają szlaki komunikacyjne o znaczeniu międzynarodowym: odcinek autostrady A2, droga krajowa nr 92 oraz magistrala kolejowa Berlin - Moskwa.

Gmina Słupca graniczy od północy z gminami: Ostrowite i Powidz, od południa z gminą Łądek, od wschodu z gminami Kazimierz Biskupi i Golina, od zachodu natomiast z gminą Strzałkowo i Miastem Słupca. Miasto Słupca, pomimo iż otoczone obszarem Gminy, analizowano z punktu widzenia jednostki sąsiadującej a nie immanentnej części Gminy. Podejście takie pozwala na precyzyjną ocenę powiązań i wpływu Miasta Słupca na procesy zachodzące w Gminie.

Powierzchnia Gminy Słupca wynosi 14 493 ha (145 km²) z czego użytki rolne stanowią 11 477 ha (prawie 80%), tereny leśne i zadrzewione 676 ha a wody 460 ha. Zdecydowaną większość obszaru Gminy (85,6%) stanowią tereny będące własnością osób fizycznych. 13,2% powierzchni to własność Skarbu Państwa.

Krajobraz Gminy Słupca wzbogacają liczne zbiorniki i ciek wodne. Na rzeźbę terenu wpływ mają również różnice wysokości. Północna część Gminy wraz z Jeziorem Powidzkim, znajduje się w obszarze Rynny Powidzko - Wilczyńskiej, położonej na Wysoczyźnie Gnieźnieńskiej. Tereny przyległe do rynny bogate są w liczne formy polodowcowe (pagórki i wysoczyzny morenowe oraz pola sandrowe, które towarzyszyły morenom czołowym zlodowacenia bałtyckiego, stadiału poznańskiego). Na wschód od Rynny Powidzko - Wilczyńskiej rozciąga się subregion Równiny Kleczewskiej. Południowa część Gminy położona jest na obszarze Równiny Wrzesińskiej, wykształconej w postaci sandru powidzkiego i sandru towarzyszącemu

Projekt jest współfinansowany ze środków Unii Europejskiej w ramach Europejskiego Funduszu Społecznego

strefie marginalnej Pagórków Powidzko-Wrzesińskich. Sandry te dzieli dolina rzeki Meszny¹.

Gmina Słupca jest młodą jednostką administracyjną, powołaną w 1973 roku. W jej skład weszły były gromady: Słupca, Cienin Zaborny, Cienin Kościelny, Młodojewo.

3.2. Historia

Pierwsze ślady osadnictwa w okolicach Słupcy pochodzą z czasów prehistorycznych i pozostawione zostały przez wędrujących po tych terenach, członków pierwotnych grup łowieckich. W okresie halsztackim kultury łużyckiej (750 - 400 p.n.e.), na wyspie Jeziora Słupeckiego zbudowano grodzisko, o potocznej nazwie "Szwedzki Kopiec", które jest pierwszym świadectwem funkcjonowania zorganizowanej działalności ludzi na tych terenach.

Początków rozwoju miasta Słupca upatruje się z rokiem 1290, kiedy Słupca z inicjatywy biskupa poznańskiego Jana otrzymała prawa miejskie. W Dłusku książę wielkopolski Przemysław II wyraził zgodę na lokację miasta na prawie niemieckim. Dzięki ponownej lokacji z 1296 r. na prawie średzkim, Słupca otrzymała nowe nadania i przywileje. Położenie miasta biskupiego przy ważnych traktach handlowych miało duży wpływ na jego dalszy rozwój. 11 listopada 1314 r. Słupca otrzymała przywilej założenia mennicy i bicia monety. Mennica działała do najazdu krzyżackiego w 1331 r., w czasie którego miasto całkowicie spłonęło. Odbudowa Słupcy nie trwała długo. W latach 1375-82, z inicjatywy biskupa poznańskiego Mikołaja z Kórnik, ok. 9 ha gruntów miasta otoczono długim na 1100 metrów murem obronnym. Do wnętrza prowadziły dwie bramy - Toruńska (północna) i Pyzdrowska (południowa) oraz dwie furty - Poznańska (zachodnia) i Konińska (wschodnia). Wiek XVII i XVIII to okres upadku gospodarczego i politycznego Słupcy. Liczne przemarsze wojsk szwedzkich, rekwizycje i rabunki, kontrybucje i epidemie wyludniły Słupcę. W wieku XIX i na początku wieku XX Słupca dzięki korzystnej lokalizacji (główny trakt handlowy z Berlina do Warszawy) powoli odradzała się gospodarczo. Z racji swego położenia Słupca była też świadkiem licznych wydarzeń związanych z powstaniami narodowymi (w 1831, 1846/1848, 1863/1864 r.). W czasie I wojny światowej Niemcy urządzili w Słupcy obóz dla jeńców rosyjskich. W okresie II wojny światowej miasto znalazło się w tzw. Warthegau, czyli Kraju Warty, na terenie włączonym do III Rzeszy. Zostało wyzwolone 21 stycznia 1945 r.

¹ Urząd Gminy Słupca

3.3 Infrastruktura i Przestrzeń

Drogi i komunikacja

Na terenie Gminy Słupca funkcjonuje dobrze rozwinięta sieć dróg. Główne szlaki komunikacyjne stanowią autostrada A2 i droga krajowa nr 92. Przez Gminę przebiega 5,2 km autostrady (odcinek Wierzbocice – Kąty – Kowalewo Opactwo). Długość drogi krajowej nr 92 – Kowalewo Góry - Wilczna wynosi 10,4 km. Istotną funkcję komunikacyjną pełnią również istniejące drogi wojewódzkie: nr 263 Słupca – Ślesin – Sompolno – Kłodawa – Dąbie oraz nr 466 Słupca – Ciężen – Pызdry.

Łączna długość dróg gminnych w granicach administracyjnych Gminy wynosi 106 km z czego 76 km to drogi utwardzone a 30 km to drogi gruntowe. Łączna długość dróg powiatowych przebiegających na terenie Gminy Słupca wynosi 74,1 km.

Przez Gminę przebiegają następujące odcinki dróg wojewódzkich: Słupca – Ślesin (7,7 km), Słupca – Ciężen – Pызdry (5,8 km). Są to drogi o nawierzchni twardej.

Na terenie Gminy nie funkcjonuje lokalny system komunikacyjny. Istnieją natomiast połączenia zarówno autobusowe jak i kolejowe z ważnymi ośrodkami miejskimi w kraju.

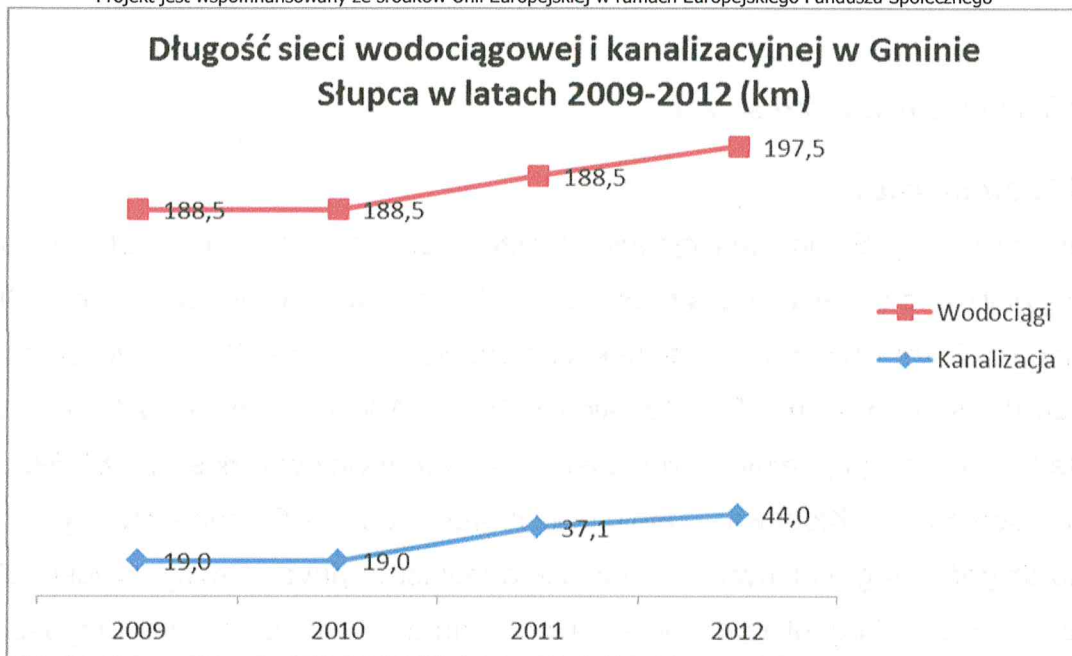
Wodociągi i kanalizacja

Długość czynnej wodociągowej sieci rozdzielczej w Gminie Słupca na koniec 2012 roku wynosiła 197,5 km. Dostarczała ona 354 dm³ wody do 8 502 mieszkańców poprzez 2 628 połączeń.

W tym samym okresie sieć kanalizacyjna wynosiła 44,0 km i w porównaniu z rokiem 2011 wzrosła o 6,9 km. Sieć odprowadzała 67 dm³ ścieków od 3 230 mieszkańców. 34,9% ogółu ludności Gminy korzysta z sieci kanalizacyjnej. Do kanalizacji dostęp mają mieszkańcy następujących miejscowości: Piotrowice, Róża, Cienin Zaborny, Cienin Perze, Cienin Kościelny, Wilczna, Pokoje.

Poniższy wykres przedstawia kształtowanie się długości sieci wodociągowej i kanalizacyjnej w Gminie Słupca w latach 2009 - 2012.

Projekt jest współfinansowany ze środków Unii Europejskiej w ramach Europejskiego Funduszu Społecznego



Źródło: Opracowanie własne na podstawie danych BDL, GUS.

Na terenie Gminy funkcjonuje jedna oczyszczalnia ścieków w miejscowości Cienin Zaborny.

Zaopatrzenie w wodę odbywa się z sześciu stacji wodociągowych, które zlokalizowane są w Koszutach, Kątach, Nowej Wsi, Żelazkowie, Józefowie i Wilcznej. Kilka miejscowości korzysta z ujęć wody znajdujących się w sąsiednich Gminach.

Energetyka, gazownictwo i odnawialne źródła energii

Przez teren Gminy Słupca przebiegają tranzytowe linie przesyłowe, będące ważnymi elementami sieci przesyłowej krajowego systemu elektroenergetycznego, umożliwiające wyprowadzenie mocy z elektrowni Pątnów i Konin:

- 1) dwie linie przesyłowe wysokiego napięcia 220 kV relacji Pątnów – Poznań i 400kV Konin – Plewiska,
- 2) linia przesyłowa wysokiego napięcia 110 kV relacji Konin – Września.

Źródłem zasilania Gminy w energię elektryczną jest stacja rozdzielczo – transformatorowa 110/15 kV w Cieninie, zasilająca napowietrzne linie 15 kV, doprowadzające energię do napowietrznych stacji transformatorowych 15/0,4 kV. Następnie liniami niskiego napięcia energia jest dostarczana do odbiorców końcowych.

Wszyscy mieszkańcy Gminy są zaopatrzeni w energię elektryczną. Sieć energetyczna jest na bieżąco rozbudowywana i modernizowana. Gmina jest stopniowo gazyfikowana.

Projekt jest współfinansowany ze środków Unii Europejskiej w ramach Europejskiego Funduszu Społecznego

W kwestii odnawialnych źródeł energii w Gminie obowiązują następujące dokumenty:

- plan zagospodarowania przestrzennego, w którym wskazuje się lokalizacje 18 szt. elektrowni wiatrowych,
- studium uwarunkowań i kierunków zagospodarowania przestrzennego, w którym wskazuje się tereny z możliwością lokalizacji odnawialnych źródeł energii.

W opracowaniu jest plan miejscowy wskazujący dwie lokalizacje elektrowni fotowoltaicznych i elektrowni wiatrowej. Przystąpiono także do opracowania zmian planu, który ma wskazać kolejne lokalizacje elektrowni wiatrowych w obrębach geod.: Koszuty, Cienin-Perze, Cienin Kościelny, Kamień, Młodojewo.

Należy też zauważyć, że mimo rosnącej świadomości ekologicznej wśród społeczeństwa często próba stworzenia możliwości powstania elektrowni wiatrowych czy biogazowni spotyka się ze sprzeciwem mieszkańców i ostatecznie z niepowodzeniem w realizacji przedsięwzięcia.

Gospodarka odpadami

Zgodnie z obowiązującym prawem, w roku 2013 Gmina Słupca była zobowiązana przeprowadzić postępowanie, w wyniku którego wyłoniony został wykonawca zajmujący się odbiorem odpadów stałych od mieszkańców Gminy.

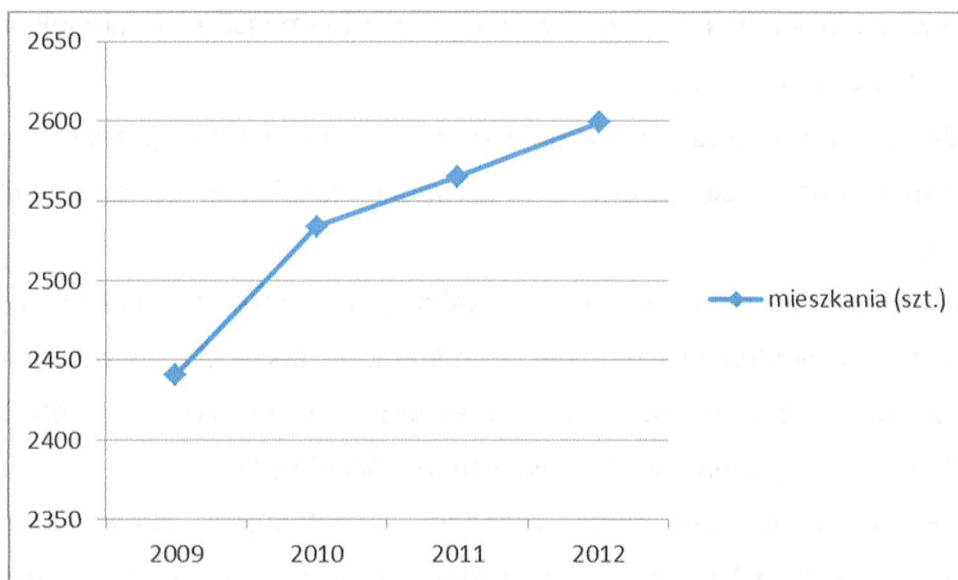
Na podstawie złożonych ofert od dnia 1 lipca 2013 roku odpady komunalne od mieszkańców Gminy odbiera firma EKO SKÓRTEX GIZAŁKI z siedzibą w Nowej Wsi. Odpady z Gminy składowane są na składowisku odpadów w Koninie.

Gmina Słupca należy do Związku Gmin Regionu Słupeckiego. Zanim wprowadzono nowe uregulowania prawne dotyczące gospodarki odpadami komunalnymi, to Związek Gmin Regionu Słupeckiego podejmował działania zmierzające do stworzenia wspólnego systemu selektywnej zbiórki surowców wtórnych.

3.4 Mieszkalnictwo i gospodarka nieruchomościami

Na koniec 2012 roku zasoby mieszkaniowe Gminy Słupca wynosiły 2 599 mieszkań o łącznej powierzchni użytkowej 248 103 m². 96% zasobów mieszkaniowych jest przyłączonych do sieci wodociągowej. Ponad 82% mieszkań wyposażona jest w łazienkę a 71% w centralne ogrzewanie.

Liczba mieszkań w Gminie w Słupca w latach 2009 - 2012 kształtowała się następująco:



Źródło: Opracowanie własne na podstawie danych BDL, GUS.

3.5 Kultura i dziedzictwo kulturowe

Głównymi podmiotami zajmującymi się krzewieniem kultury, na terenie Miasta i Gminy Słupca są Miejski Dom Kultury, Muzeum Regionalne oraz Miejska i Powiatowa Biblioteka Publiczna. Organizacje funkcjonują bardzo sprawnie a ich inicjatywy cieszą się dużym zainteresowaniem mieszkańców Gminy. Należy podkreślić, że organizacje te ściśle współpracują na rzecz rozwoju działalności kulturalnej w rejonie Słupcy. W Mieście Słupca funkcjonuje Miejski Chór Mieszany „Kanon” działający przy Miejskim Domu Kultury w oraz Orkiestra Dęta Ochotniczej Straży Pożarnej.

Oprócz tego działalność kulturalno-muzyczną prowadzą prywatni przedsiębiorcy: Szkołę Muzyczną "Yamaha" - Pani Arleta Adamczyk i Centrum Kultury "Muzyk"- Pan Krystian Bartczak.

W Gminie działają liczne stowarzyszenia i organizacje pozarządowe. Do najaktywniejszych należą:

- OSP Cienin Zaborny, która prowadzi szkółkę piłkarską,
- Stowarzyszenie RAZEM MOŻENY BYĆ LEPSI z siedzibą w Cieninie Kościelnym,
- Stowarzyszenie WSPÓLNIE MOŻNA WIĘCEJ z siedzibą w Kotuni,
- Stowarzyszenie BĄDŹMY RAZEM z siedzibą w Drażnej.

Projekt jest współfinansowany ze środków Unii Europejskiej w ramach Europejskiego Funduszu Społecznego

Poza wymienionymi wyżej stowarzyszeniami, które działają w zakresie kultury fizycznej i sportu, na terenie Gminy prężnie działają Koła Gospodyń Wiejskich oraz Jednostki Ochotniczych Straży Pożarnych. Organizują one we współpracy z Urzędem Gminy wiele imprez o charakterze lokalnym. Szczególną rolę w działalności kulturalnej odgrywają również jednostki oświatowe z terenu gminy Słupca. Na przestrzeni ostatnich 10 lat, dzięki wykorzystaniu środków Unii Europejskiej odnowiono i gruntownie zmodernizowano wszystkie świetlice wiejskie.

Aktywność organizacji wpływa znacznie na poziom życia kulturalnego w Gminie.

W Gminie funkcjonuje Biblioteka Publiczna w Cieninie Zabornym z filiami w Cieninie Kościelnym, Młodojewie, Kotuni. Z usług placówek w 2011 skorzystało łącznie 1061 czytelników. Na jedną placówkę biblioteczną w tym samym czasie przypadało 2 329 mieszkańców.

Do najważniejszych wydarzeń kulturalnych organizowanych w Mieście Słupca, w których udział biorą mieszkańcy Gminy należą:

- Słupeckie Spotkania Muzyczne i koncert pod hasłem: „Szkoła Muzyczna Swojemu Miastu” organizowane przez uczniów Zespołu Szkół Muzycznych w Mieście Słupca,
- Słupeckie Dni Rodziny – impreza służąca promowaniu i integrowaniu rodzin,
- Festiwal Filmów i Sztuki „Imprezje” - letni przegląd filmów polskich i europejskich,
- Wawrzyńki Słupeckie – impreza plenerowa związana z patronem Miasta Słupcy i słupeckiego kościoła farnego, św. Wawrzyńcem,
- Koncerty Organowe w słupeckiej Farze.

Bogata historia terenów, na których znajduje się dzisiaj Gmina Słupca pozostawiła obfite dziedzictwo kulturowe, do którego najważniejszych materialnych obiektów należą:

- Kościół Św. Katarzyny (budowany w latach 1748–1802 na miejscu drewnianego kościoła z XVI wieku) w Cieninie Kościelnym,
- Cmentarz ewangelicki z pierwszej połowy XIX wieku w Korwinie,

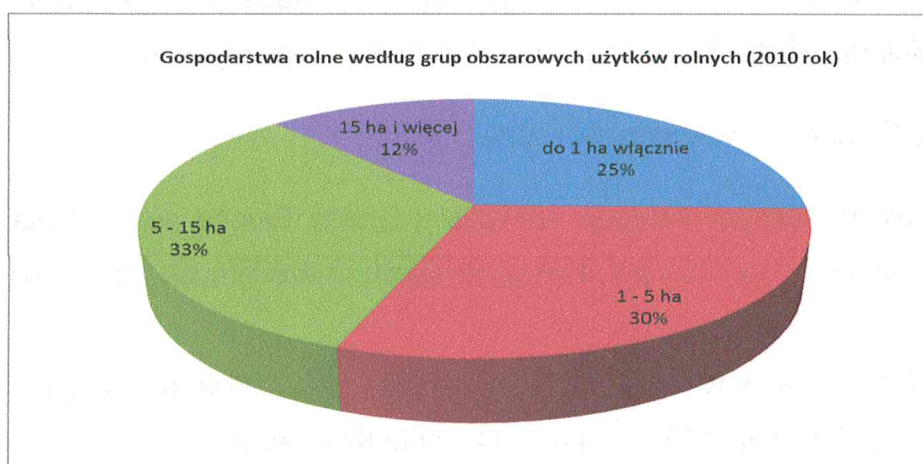
Projekt jest współfinansowany ze środków Unii Europejskiej w ramach Europejskiego Funduszu Społecznego

- Kościół Św. Bartłomieja Apostoła z 1720 r. w Koszutach,
- Zespół dworsko – folwarczny z XIX w. w miejscowości Koszuty Parcele,
- Zespół kościoła Świętych Apostołów Piotra i Pawła z XVIII w. w miejscowości Kowalewo Opactwo,
- Zespół kościoła Św. Mikołaja z XVIII w. w Młodojewie,
- Kuźnia z XIX w. w miejscowości Młodojewo Parcele,
- Zespół pałacowo-folwarczny z XIX w. w Nowej Wsi,
- Zespół dworski z XIX w. w Rozalinie,
- Zespół dworski z XIX / XX w. w Żelazkowie

3.6 Gospodarka

Gminę Słupca charakteryzuje wyraźny profil rolniczy i właśnie rolnictwo stanowi główne źródło utrzymania jej mieszkańców. Użytki rolne w Gminie zajmują 11 477 ha (prawie 80% powierzchni Gminy). Dominują grunty orne o wyższej, niż przeciętna w regionie klasie.

Na koniec 2010 roku w Gminie działało 1 526 prywatnych gospodarstw rolnych. Struktura obszarowa gospodarstw rolnych w tym samym roku kształtowała się następująco:



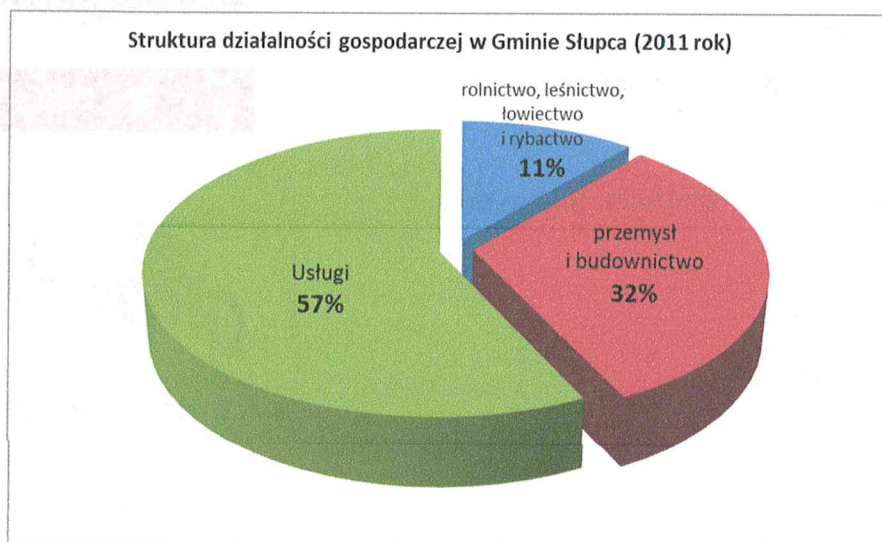
Źródło: Opracowanie własne na podstawie danych BDL, GUS.

Projekt jest współfinansowany ze środków Unii Europejskiej w ramach Europejskiego Funduszu Społecznego

Jak wynika z powyższego wykresu w Gminie Słupca dominują gospodarstwa małe i średnio obszarowe. W strukturze upraw przeważają zboża, które na koniec 2010 stanowiły 72% wszystkich upraw. 688 gospodarstw rolnych w Gminie utrzymywało zwierzęta gospodarskie, których pogłowie w sztukach dużych w 2010 roku wynosiło 9 240. Korzystna lokalizacja w pobliżu autostrady A2 oraz dostęp do usytuowanych w Mieście Słupca jednostek i instytucji obsługi biznesu, stwarzają bardzo dobre warunki do prowadzenia na tym terenie różnorodnej działalności gospodarczej.

Na terenie Gminy znajdują się nieruchomości oraz grunty do zagospodarowania produkcyjno - usługowego. Należą one do Agencji Własności Rolnej Skarbu Państwa oraz do właścicieli prywatnych.

Według stanu na koniec 2011 roku, w rejestrze działalności gospodarczej prowadzonym przez Urząd Gminy w Słupcy, zarejestrowanych było 620 podmiotów gospodarczych z czego 14 to podmioty publiczne. Prawie 90% zarejestrowanych podmiotów stanowiły osoby fizyczne prowadzące działalność gospodarczą. Zdecydowana większość podmiotów gospodarczych prowadzi działalność usługową.




Źródło: Opracowanie własne na podstawie danych BDL, GUS.

Projekt jest współfinansowany ze środków Unii Europejskiej w ramach Europejskiego Funduszu Społecznego

Do najważniejszych podmiotów gospodarczych,
działających na terenie Gminy należą:

- Fabryka Mebli Mikołajczyk, Piotrowice ,
- Fabryka Mebli Sławomir Ceglewski, Piotrowice ,
- "Rolmex" Firma Handlowo-Uslugowa,
Cienin Zaborny ,
- Gościniec "U Kmiecia", Wilczna,
- "Słowianka" Wytwórnia Artykułów Spożywczych,
Wierzbocice ,
- Van Den Doel Poland sp. z o.o., Kowalewo Opactwo
Parcele,
- Zakład Przetwórstwa Warzywnego - Kwaszarnia
Dębowski Włodzimierz, Młodojewe,
- Zakład Usług Galwanizacyjnych, Bielawy,
- Form Focus, Przyborki, z siedzibą w Piotrowicach
- Salon Chłodniczy "Zimex" Rokosz,
- "Microsta" Piotrowice,
- Firma Handlowa Maciej Monika Rulak, Kotunia,
- Auto Hoff, Kąty,
- Toczenie w drewnie Zenon Pomorski, Młodojewe,
- "Grobla Agri", Grobla,
- "Mikas", Piotrowice
- „MAJRAD PLUS”, Piotrowice

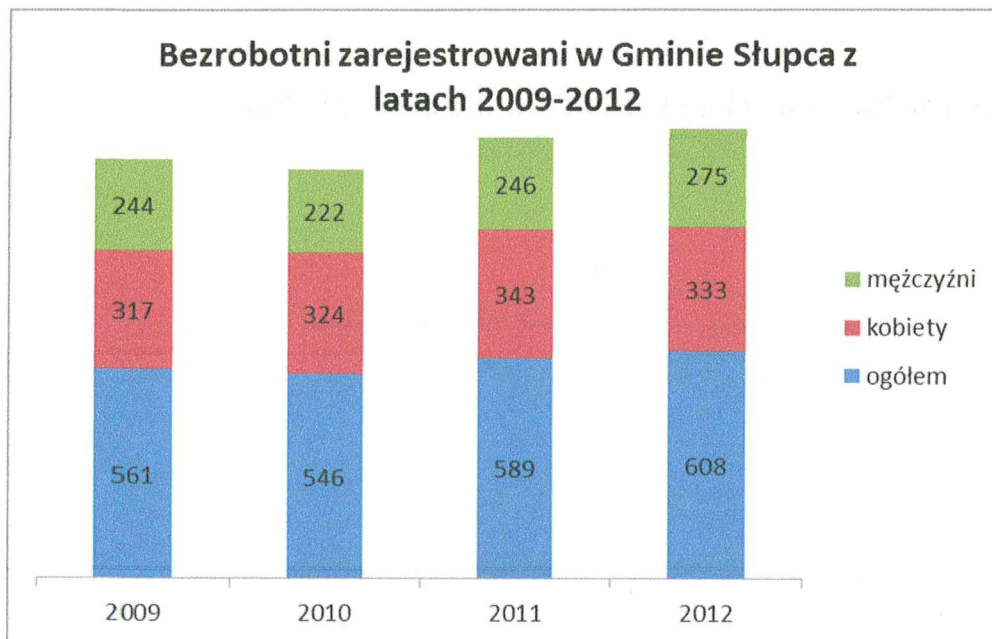


3.7 Rynek pracy

Zjawisko bezrobocia jest jednym z najważniejszych problemów społeczno-gospodarczych naszego kraju mającym istotny wpływ na jakość życia lokalnej społeczności.

W 2012 wskaźnik bezrobocia w Gminie Słupca, który jest definiowany jako udział bezrobotnych zarejestrowanych w liczbie ludności w wieku produkcyjnym, wynosił 10,5%. Jest to wskaźnik niższy od średniego poziomu notowanego w tym czasie w kraju (13,4% na koniec 2012 roku) oraz nieznacznie wyższy od poziomu bezrobocia

Projekt jest współfinansowany ze środków Unii Europejskiej w ramach Europejskiego Funduszu Społecznego w regionie (8,0% na koniec 2012 roku)². Bez pracy w Gminie Słupca na koniec 2012 roku pozostawało 608 osób z czego prawie 60% stanowiły kobiety. Liczba ta była o 10% wyższa niż w roku 2011.



Źródło: Opracowanie własne na podstawie danych BDL, GUS.

Do głównych przyczyn bezrobocia na terenie Gminy Słupca należą:

1. likwidacja PGR-ów i zakładów obsługujących rolnictwo,
2. niska aktywność i mobilność zawodowa.

Pomoc bezrobotnym mieszkańcom Gminy udzielana jest podobnie jak w innych Gminach w naszym kraju przez Gminny Ośrodek Pomocy Społecznej przede wszystkim poprzez wsparcie finansowe oraz pracę socjalną.

3.8 Demografia

Na koniec 2012 roku Gminę Słupca zamieszkiwało 9256 osób co stanowiło 16% populacji powiatu słupeckiego.

Aby w pełni zobrazować sytuację na terenie Gminy Słupca, do analizy wzięto pod uwagę dane z ostatnich czterech lat: od roku 2009- 2012. W analizowanym okresie,

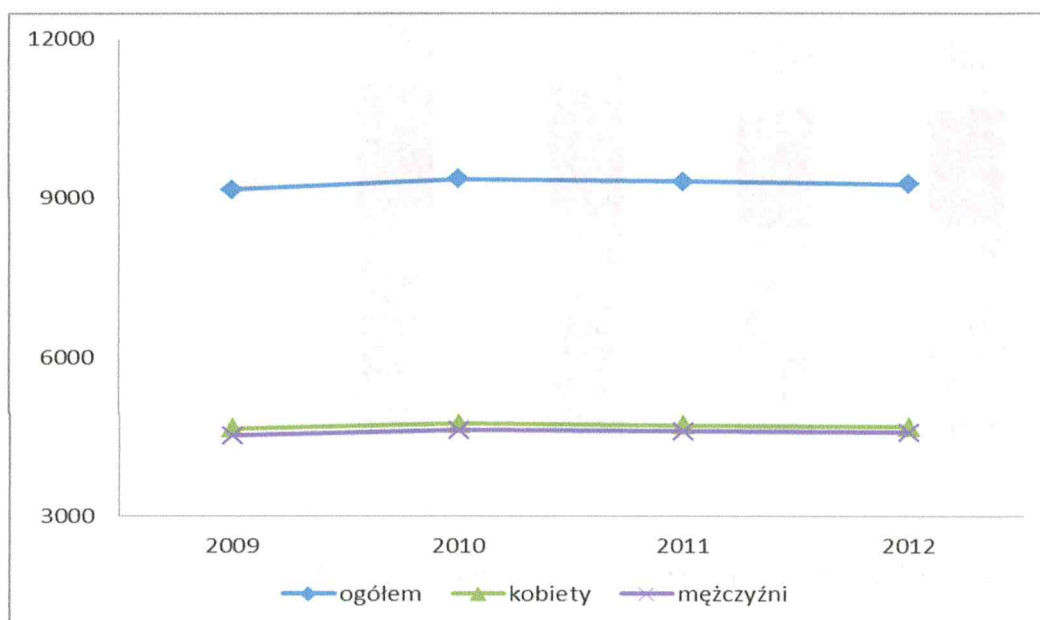
² GUS

Projekt jest współfinansowany ze środków Unii Europejskiej w ramach Europejskiego Funduszu Społecznego

liczba ludności utrzymuje się na mniej więcej podobnym poziomie: powyżej 9 tysięcy mieszkańców.

Poniższy wykres przedstawia jak kształtowała się liczba ludności w Gminie Słupca w latach 2009-2012.

Liczba ludności Gminy Słupca w latach 2009-2012



Źródło: Opracowanie własne na podstawie danych BDL, GUS.

Liczba kobiet zamieszkujących Gminę Słupca w 2012 roku wynosiła 4676 a mężczyzn 4580. Na 100 mężczyzn przypadało 102,1 kobiet.

Biorąc pod uwagę sołectwa, najwięcej osób w roku 2010 zamieszkiwało sołectwo Cienin Zaborny i Młodojewe, najmniej sołectwo Niezgoda.

Liczba osób w roku 2010 zamieszkująca sołectwa Gminy Słupca

Sołectwo	Liczba ludności ogółem w 2010 roku	% liczba kobiet	% liczba osób w wieku produkcyjnym
Cienin Kościelny	663	49,3	62,9
Cienin Zaborny	822	49,2	64,6
Cienin-Kolonia	142	54,9	54,2
Drażna	336	51,7	64,0
Gólkowo	210	53,8	57,6
Kamień	346	49,4	61,6

Projekt jest współfinansowany ze środków Unii Europejskiej w ramach Europejskiego Funduszu Społecznego

Kąty	411	53,0	63,5
Kochowo	112	54,5	66,1
Korwin	178	48,3	53,4
Koszuty	482	50,8	63,5
Koszuty-Parcele	374	50,3	61,0
Kotunia	476	49,8	63,2
Kowalewo-Góry	81	50,6	56,8
Kowalewo-Opactwo	335	50,7	62,4
Kowalewo-Sołectwo	135	53,3	63,0
Marcevek	289	51,2	54,3
Marcewo	112	52,7	54,5
Młodojewo	818	51,1	60,1
Niezgoda	71	47,9	70,4
Nowa Wieś	227	51,1	55,5
Pępocin	86	52,3	60,0
Piotrowice	446	46,6	60,8
Pokoje	256	52,7	60,9
Poniatówek	107	45,8	58,9
Rozalin	385	48,1	58,4
Wierzbno	119	50,4	63,0
Wierzbovice	428	48,8	64,0
Wilczna	372	51,2	59,9
Wola Koszucka- Parcele	220	51,8	62,7

Źródło: Opracowanie własne na podstawie Vademecum samorządowca, BDL

Najwięcej kobiet zamieszkiwało sołectwo Cienin Kolonia (54,9%) i Kochowo (54,5%). Najmniej kobiet zamieszkiwało sołectwo Poniatówek - niewiele ponad 45%. Ponad 70% mieszkańców sołectwa Niezgoda stanowiła ludność w wieku produkcyjnym. Najmniejsza liczba osób w wieku produkcyjnym - niewiele ponad 53% ogółu zamieszkałych, stanowiła ludność zamieszkująca sołectwo Korwin.

Wybrane wskaźniki demograficzne dla Gminy Słupca w latach 2009-2012

	2009	2010	2011	2012
Liczba ludności	9162	9361	9314	9256
Liczba ludności w wieku produkcyjnym	5660	5850	5824	5815
Przyrost naturalny	-9	10	20	11
Ludność w wieku nieprodukcyjnym na 100 osób w wieku produkcyjnym	61,9	60,0	59,9	59,2

Projekt jest współfinansowany ze środków Unii Europejskiej w ramach Europejskiego Funduszu Społecznego

Ludność w wieku poprodukcyjnym na 100 osób w wieku przedprodukcyjnym	65,0	66,6	71,8	76,4
---	------	------	------	------

Źródło: Opracowanie własne na podstawie BDL, GUS

Liczba ludności w latach 2009-2012 utrzymywała się na mniej więcej stałym poziomie. Na koniec 2012 roku, liczba ludności była nieznacznie wyższa w stosunku do roku 2009. W roku 2009 odnotowano ujemny przyrost naturalny, ale już w kolejnych latach przyrost naturalny był dodatni. Analizując wskaźniki obciążenia demograficznego można zaobserwować, że od roku 2009 nieznacznie (aczkolwiek systematycznie) spada liczba ludności w wieku nieprodukcyjnym na 100 osób w wieku produkcyjnym. Niepokojącym jest także trend wzrostowy liczby ludności w wieku poprodukcyjnym na 100 osób w wieku produkcyjnym. Może to wskazywać na fakt, że przy założeniu niezmiennej liczby ludności w wieku produkcyjnym przybywa osób w wieku poprodukcyjnym, a jednocześnie zmniejsza się liczba osób, które pracy jeszcze nie podjęły. Zjawisko takie obserwowane jest w całej Polsce i jest jednoznacznie niekorzystne.

3.9 Edukacja i oświata

Gmina Słupca posiada dobrze rozwiniętą sieć placówek oświatowych w skład, której wchodzi:

- 5 szkół podstawowych:

- 1) Szkoła Podstawowa w Cieninie Kościelnym,
- 2) Szkoła Podstawowa w Cieninie Zabornym,
- 3) Szkoła Podstawowa w Kotuni,
- 4) Szkoła Podstawowa w Młodojewie,
- 5) Szkoła Podstawowa w Koszutach.

- 2 gimnazja:

- 1) Publiczne Gimnazjum w Kowalewie Opactwie obręb geodezyjny Poniatówek,
- 2) Publiczne Gimnazjum w Drażnej.

- 6 przedszkoli

- 1) Przedszkole Gminne w Cieninie Kościelnym,
- 2) Przedszkole Gminne w Cieninie Zabornym,
- 3) Przedszkole Gminne w Kotuni,
- 4) Przedszkole Gminne w Młodojewie,

Projekt jest współfinansowany ze środków Unii Europejskiej w ramach Europejskiego Funduszu Społecznego

5) Przedszkole Gminne w Piotrowicach,

6) Przedszkole Gminne w Wilcznej.

W 2012 do przedszkoli uczęszczało ogółem 225 dzieci. W tym samym roku odsetek dzieci w wieku 3 - 5 lat objętych wychowaniem przedszkolnym wyniósł 63%. Jest to wartość nieznacznie niższa od wskaźnika ogólnokrajowego, który w tym samym roku wyniósł 69,7%. Jeśli wziąć pod uwagę ten sam wskaźnik dla obszarów wiejskich w kraju to wyniósł on jednak 50,8% co pozwala wnioskować, iż wskaźnik wychowania przedszkolnego w Gminie Słupca kształtuje się na wysokim poziomie.³

Obsługą szkół i przedszkoli na terenie Gminy Słupca zajmuje się jednostka budżetowa gminy Samorządowa Administracja Szkół i Przedszkoli.

Na koniec 2012 roku do szkół podstawowych w Gminie Słupca uczęszczało łącznie 500 uczniów. W tym samym czasie w gimnazjach uczyło się 306 osób. Współczynnik skolaryzacji netto⁴ dla szkół podstawowych wyniósł 77,97 (spadek ok 2% w stosunku do roku 2011). Ten sam wskaźnik dla szkolnictwa gimnazjalnego wyniósł 86,96 i wzrósł o 0,5% w stosunku do roku 2011.

Wszystkie szkoły w Gminie wyposażone są w komputery z dostępem do Internetu. Na jeden komputer z dostępem do Internetu przeznaczony do użytku uczniów w szkołach podstawowych przypada 6 osób. W gimnazjach wskaźnik ten wynosi 12 osób.

3.10 Ochrona zdrowia i opieka społeczna

Na terenie Gminy Słupca funkcjonuje ośrodek zdrowia „REVITA” w Cieninie Zabornym oraz jeden punkt apteczny. W bezpośrednim sąsiedztwie Gminy, w Mieście Słupca funkcjonuje jeden zakład opieki zdrowotnej (Samodzielny Publiczny Zakład Opieki Zdrowotnej w Słupcy im. Dr Romana Grzeszczaka).

Szpital w Słupcy prowadzi działalność w zakresie leczenia i diagnostyki zarówno na rzecz mieszkańców Gminy jak i całego powiatu. Obecnie szpital posiada 7 oddziałów: chorób wewnętrznych, chorób płuc i gruźlicy, chirurgiczny z pododdziałem ortopedycznym i blokiem operacyjnym, ginekologiczno-położniczy, dziecięcy, noworodkowy oraz anestezjologii i intensywnej terapii. Poza lecznictwem zamkniętym w SPZOZ w Słupcy działają również pracownie diagnostyczne oraz

³ Ministerstwo Edukacji Narodowej

⁴ Relacja liczby osób uczących się (stan na początku roku szkolnego) na danym poziomie kształcenia (w danej grupie wieku) do liczby ludności (stan w dniu 31 XII) w grupie wieku określonej jako odpowiadająca temu poziomowi nauczania.

Projekt jest współfinansowany ze środków Unii Europejskiej w ramach Europejskiego Funduszu Społecznego

poradnie specjalistyczne. Szpital posiada własny tomograf komputerowy, nowoczesną pracownię rentgenowską oraz laboratorium diagnostyczne. W strukturze szpitala działają też zespoły ratownictwa medycznego, korzystające z wysokiej klasy ambulansów.⁵ W 2012 roku udzielono łącznie 12270 porad medycznych.

Pomoc społeczna w Gminie świadczona jest głównie przez Gminny Ośrodek Pomocy Społecznej. W 2012 roku 240 gospodarstw domowych (739 osób) skorzystało ze środowiskowej pomocy społecznej. Było to o 7% więcej niż w roku 2011. W Gminie działa placówka wsparcia dziennego dla dzieci i młodzieży. W 2012 z placówki skorzystały 24 osoby.

W 2012 roku gospodarstw domowych korzystających ze środowiskowej pomocy społecznej, w ludności ogółem wyniósł 8%.



Źródło: Opracowanie własne na podstawie Vademecum samorządowca, BDL

3.11 Sport

W Gminie Słupca bardzo prężnie działają stowarzyszenia realizujące zadania z zakresu rozwoju kultury fizycznej i sportu. Są to następujące organizacje:

- Ochotnicza Straż Pożarna w Cieninie Zabornym, przy której funkcjonuje szkółka piłkarska,
- Stowarzyszenie RAZEM MOŻEMY BYĆ LEPSI z siedzibą w Cieninie Kościelnym,
- Stowarzyszenie WSPOLNIE MOŻNA WIĘCEJ z siedzibą w Kotuni,
- Stowarzyszenie BĄDŹMY RAZEM z siedzibą w Drażnej.

⁵ szpital.słupca.pl

Projekt jest współfinansowany ze środków Unii Europejskiej w ramach Europejskiego Funduszu Społecznego

Wszystkie wyżej wymienione organizacje realizują projekty dofinansowywane przez Gminę Słupca w ramach realizacji programu współpracy Gminy Słupca z organizacjami pozarządowymi i podmiotami prowadzącymi działalność pożytku publicznego. Środki na realizację zadań w programie przyznawane są w oparciu o otwarty konkurs ofert.

Oprócz zadań realizowanych przez stowarzyszenia, na terenie Gminy odbywają się liczne imprezy sportowe organizowane przez Urząd Gminy Słupca we współpracy z jednostkami oświatowymi. Oto lista imprez sportowych odbywających się na terenie Gminy Słupca:

- Mistrzostwa Gminy SP i Gimnazjów w Indywidualnych Biegach Przełajowych,
- Mistrzostwa Gminy SP i Gimnazjów w Sztafetowych Biegach Przełajowych,
- Mistrzostwa Gminy SP w Halowej Piłce Nożnej chłopców,
- Drużynowe Mistrzostwa Gminy SP w Tenisie Stołowym dziewcząt i chłopców,
- Mistrzostwa Gminy SP i Gimnazjów w unihokeju dziewcząt i chłopców,
- Mistrzostwa Gminy SP i Gimnazjów w piłce ręcznej dziewcząt i chłopców,
- Mistrzostwa Gminy SP i Gimnazjów w piłce koszykowej dziewcząt i chłopców,
- „Akcja Zima”- zajęcia sportowo-rekreacyjne w czasie ferii zimowych dla SP i Gimnazjów,
- Gminny turniej Bezpieczeństwa w Ruchu Drogowym dla SP i Gimnazjów,
- Mistrzostwa Gminy SP i Gimnazjów w piłce nożnej chłopców.

W ostatnich latach sportowcy z terenu Gminy Słupca odnieśli sporo sukcesów. Oto, nie które z nich:

- I miejsce drużyny ze Szkołki Piłkarskiej w Cieninie Zabornym w rozgrywkach okręgu konińskiego w piłce nożnej w kategorii Orlik-Żak,
- II miejsce w Wielkopolsce drużyny ze Szkołki Piłkarskiej w Cieninie Zabornym w Turnieju o Puchar Tymbarka (oficjalne Mistrzostwa Polski dzieci U-12 w piłce nożnej),
- I miejsce dziewcząt ze Szkoły Podstawowej w Koszutach w Mistrzostwach Powiatu Słupeckiego w unihokeju,
- I miejsce dziewcząt z Gimnazjum w Drażnej w Mistrzostwach Powiatu Słupeckiego w unihokeju,
- I miejsce chłopców z Gimnazjum w Drażnej w Mistrzostwach Powiatu Słupeckiego w unihokeju,

Projekt jest współfinansowany ze środków Unii Europejskiej w ramach Europejskiego Funduszu Społecznego

- II miejsce chłopców z Gimnazjum w Drażnej w Mistrzostwach Rejonu Konińskiego w unihokeju,
- II miejsce chłopców ze Szkoły Podstawowej w Cieninie Zabornym w Mistrzostwach Powiatu Słupeckiego w halowej piłce nożnej,
- II miejsce dziewcząt z Gimnazjum w Drażnej w Mistrzostwach Powiatu Słupeckiego w badmintonie.

Do najważniejszych obiektów infrastruktury sportowej, na terenie Gminy Słupca należą:

- w budowie jest hala sportowa w Poniatówku,
- w Drażnej zakończono I etap budowy boiska wielofunkcyjnego,
- w miejscowościach na terenie całej gminy funkcjonują boiska wiejskie lub przyszkolne a także place zabaw,
- w Kotuni i Cieninie Kościelnym znajdują się siłownie zewnętrzne.

3.12 Uwarunkowania środowiskowe

Północna część Gminy Słupca znajduje się na Wysoczyźnie Gnieźnieńskiej w rynn timer Powidzko – Wilczyńskiej, a południowa część w obszarze Równiny Wrzesińskiej, stanowiącej południową część Pojezierza Wielkopolskiego. Warunki gruntowe omawianego terenu są zróżnicowane. W południowej i wschodniej części Gminy przeważają gliny, gliny piaszczyste i piaski gliniaste. W północnej części terenu dominują piaski i żwiry.

Obie te strefy charakteryzują się zatem gruntami o dobrych warunkach geotechnicznych, wystarczających dla większości obiektów budowlanych. Jedynie dno rynny jeziornej oraz dość liczne, zwłaszcza podmokłe fragmenty dolin charakteryzują się występowaniem słabonośnych gruntów organicznych – torfów, gytii i namułów. Warunki glebowe Gminy określić należy jako przeciętne. W granicach Gminy występują jednak istotne różnice. Niemal 1/3 gleb w Gminie to gleby wysokich klas: IIIa, IIIb. Pozostałą powierzchnię stanowią gleby kl. IV, V i VI. Klimat okolicy Słupcy kształtowany jest ogólną cyrkulacją mas powietrza napływającego głównie znanad północnego Atlantyku i basenu Morza Śródziemnego.

Projekt jest współfinansowany ze środków Unii Europejskiej w ramach Europejskiego Funduszu Społecznego

Gmina położona jest na wschodnim skraju regionu śląsko-wielkopolskiego, reprezentującego obszar słabnących wpływów oceanicznych.

Amplitudy temperatur na terenie Gminy Słupca są mniejsze od przeciętnych w Polsce, zima jest dosyć chłodna, ale niezbyt długa, z nietrwałą szatą śnieżną. Dłuższe i ciepłe jest lato. Charakterystyczna dla tej części Polski jest mała liczba dni pochmurnych. Długość trwania okresu wegetacyjnego wynosi niespełna 220 dni.

Roczna suma opadów sięga 500 - 550 mm. Podobnie jak na większości terytorium kraju, również na obszarze Gminy Słupca przeważają wiatry zachodnie. Urozmaicone warunki klimatu lokalnego wynikają głównie z różnic użytkowania terenu i jego zmiennej ekspozycji.

Duże znaczenie, w warunkach klimatu lokalnego, mają doliny drobnych cieków, stanowiące kierunki grawitacyjnego spływu wychłodzonego powietrza.

Ostatnie nakłady na środki trwałe służące ochronie środowiska w Gminie poniesione zostały w 2008 roku i wyniosły prawie 90 tysięcy zł.

3.13 Turystyka

Gmina Słupca, zarówno ze względu na walory przyrodniczne, jak i kulturowe jest atrakcyjna turystycznie i prezentuje duży potencjał rozwoju branży turystycznej.

Przez teren Gminy przebiegają ważne międzynarodowe szlaki komunikacyjne, drogowe i kolejowe relacji Berlin - Moskwa.

Do najważniejszych atrakcji turystycznych Gminy należą:

- Drewniane kościoły w Kowalewie Opactwie, Koszutach i Młodojewie,
- Żółty szlak turystyczny: Słupca - Piotrowice - Mieczownica - Kochowo – Powidz - Skorzęcin,

Projekt jest współfinansowany ze środków Unii Europejskiej w ramach Europejskiego Funduszu Społecznego

- Jeziora Słupeckie i Powidzkie (szczególnie istotne dla amatorów sportów wodnych, w tym żeglarstwa),
- Przyrodnicze obszary chronione.

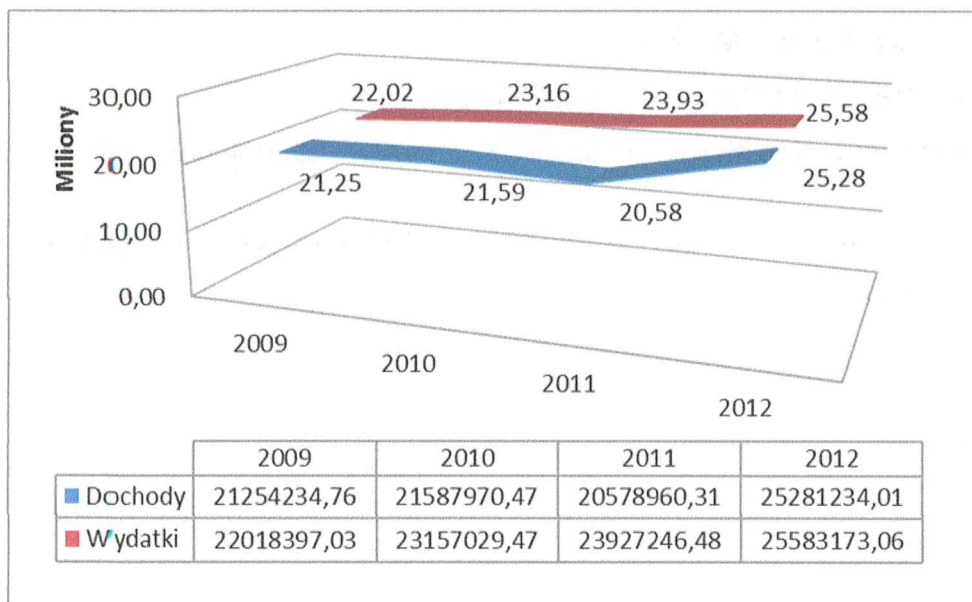
Ważne zarówno ze względów turystycznych jak i rekreacji mieszkańców są tereny zielone, które stanowią 0,8 ha oraz lasy o łącznej powierzchni 3,3 ha.

W Gminie funkcjonuje jeden obiekt hotelowy oferujący 14 miejsc noclegowych w 7 pokojach. Na chwilę obecną w Gminie nie ma ścieżek rowerowych. Na terenie Gminy funkcjonują 4 gospodarstwa agroturystyczne, prowadzone w miejscowości Niezgoda, Kochowo, Piotrowice i Korwin.

3.14 Analiza budżetu Gminy


W 2012 roku łączne dochody budżetowe Gminy Słupca wyniosły 25 281 234,01 zł przy poziomie wydatków wynoszącym 25 583 173,06 zł.

W latach 2009-2012 dochody i wydatki budżetowe Gminy kształtowały się następująco:




Źródło: Opracowanie własne na podstawie BDL, GUS

Dochody



**25 281 234,01
zł**

Wydatki



**25 583 173,06
zł**

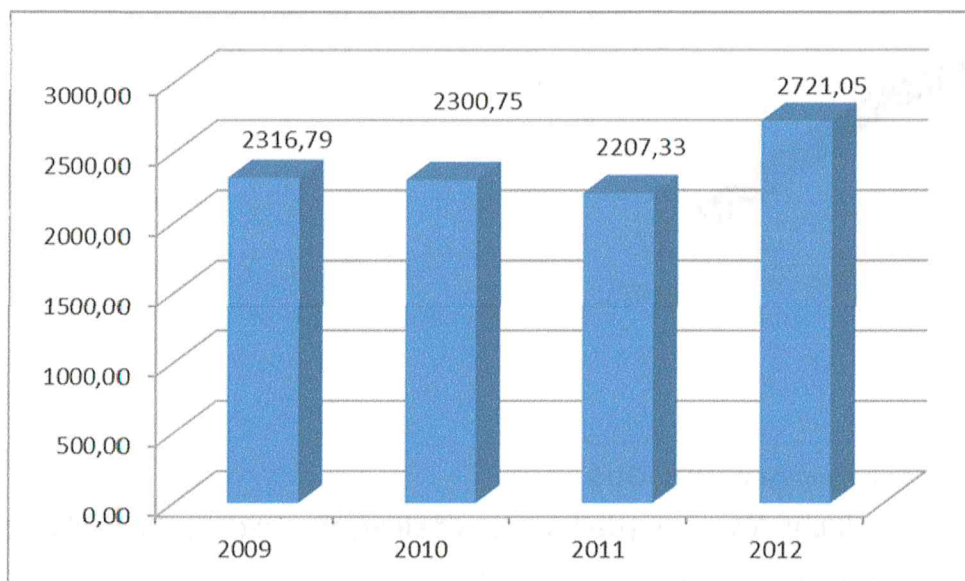
**Dochody per
capita**



2 721,05 zł

Wskaźnik dochodów na mieszkańca Gminy kształtował się więc następująco:

Dochody per capita w latach 2008-2011




Źródło: Opracowanie własne na podstawie BDL, GUS

W 2012 roku wydatki przekroczyły dochody o ponad 300 tys. zł. Największy deficyt Gmina odnotowała w roku 2011, kiedy to wydatki przekroczyły dochody o ponad 3 mln zł. Na taki stan rzeczy wpłynęła duża aktywność inwestycyjna w przeciągu ostatnich lat władz Gminy Słupca. Poniżej zaprezentowano kształtowanie się poziomu różnic między dochodami a wydatkami budżetowymi w Gminie w latach 2009 -2012.

Projekt jest współfinansowany ze środków Unii Europejskiej w ramach Europejskiego Funduszu Społecznego

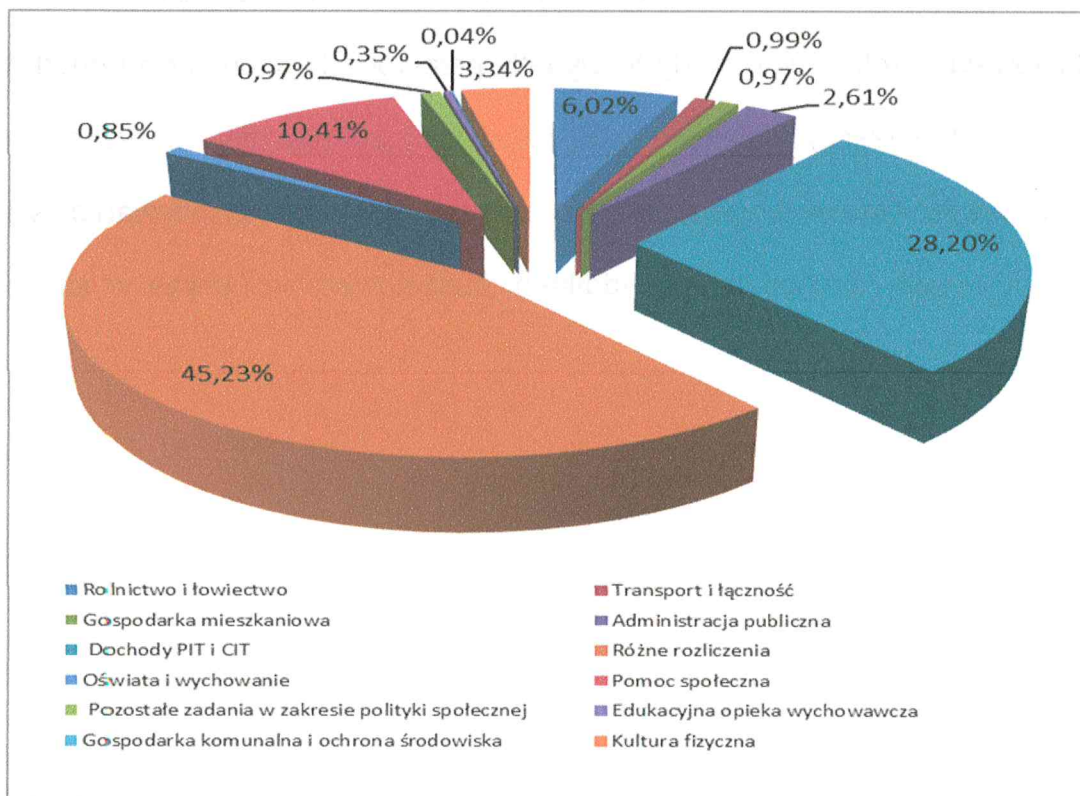
Nadwyżka/deficyt budżetowy w latach 2009-2012



Źródło: Opracowanie własne na podstawie BDL, GUS

Szczegółową strukturę dochodów i wydatków budżetowych według klasyfikacji Budżetowej przedstawiono na poniższych wykresach.

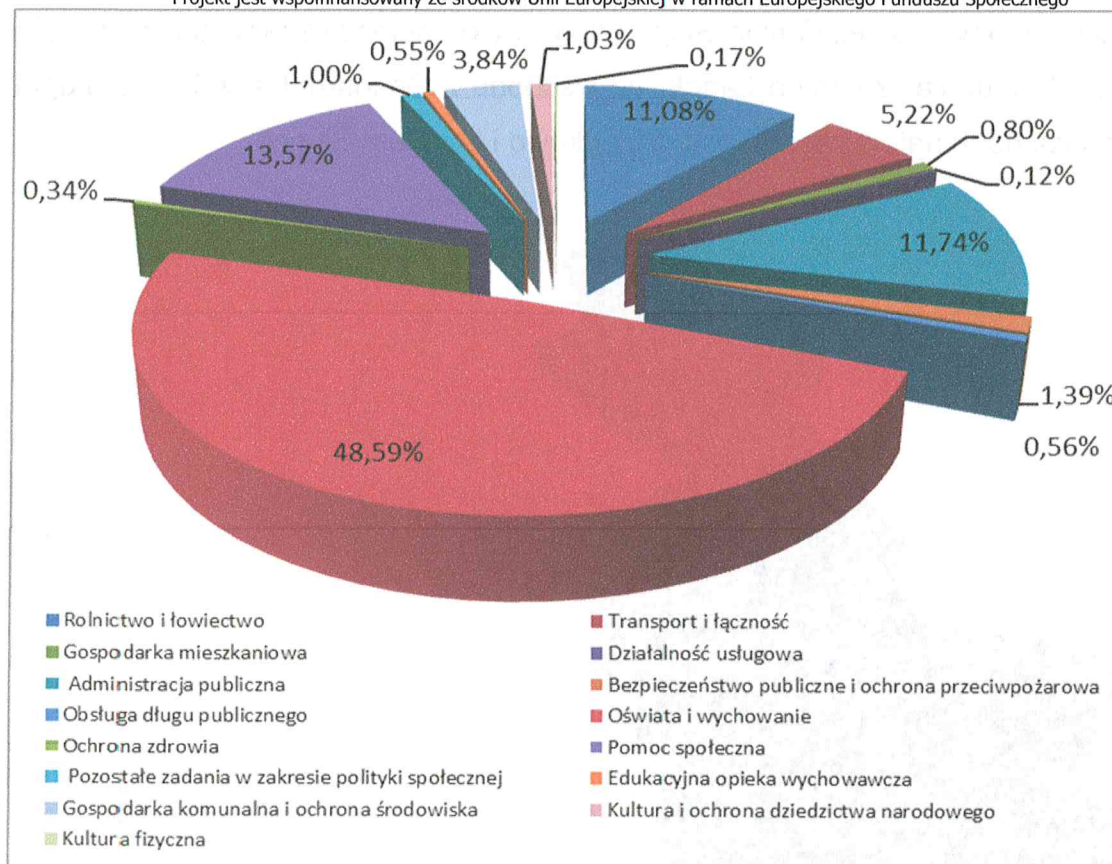
Struktura dochodów budżetowych



Źródło: Opracowanie własne na podstawie BDL, GUS

Struktura wydatków budżetowych

Projekt jest współfinansowany ze środków Unii Europejskiej w ramach Europejskiego Funduszu Społecznego



Źródło: Opracowanie własne na podstawie BDL, GUS

IV. Analiza otoczenia

Gmina Słupca położona jest we wschodniej części Województwa Wielkopolskiego, w Powiecie Słupeckim. Województwo Wielkopolskie znajduje się w środkowo-zachodniej Polsce, na Nizinie Południowo wielkopolskiej, w dorzeczu rzeki Warty. Województwo składa się z 4 miast na prawach powiatu, 31 powiatów i 226 gmin, zamieszkiwało je w roku 2012 3 462 196 osób. Województwo jest drugim co do powierzchni regionem w kraju (29 826,51 km²).

Powiat słupecki położony jest w środkowo-wschodniej części Województwa Wielkopolskiego. Powiat sąsiaduje od północy z Powiatem Mogileńskim (należącym do Województwa Kujawsko-Pomorskiego), od północnego zachodu z Powiatem Gnieźnieńskim, od zachodu z Powiatem Wrzesińskim, od południa z Pleszewskim, natomiast od wschodu z Powiatem Konińskim.

W skład Powiatu Słupeckiego wchodzi: Miasto Słupca, Gmina miejsko-wiejska Zagórow, Gminy wiejskie: Łądek, Orchowo, Ostrowite, Powidz, Strzałkowo oraz Słupca.

Projekt jest współfinansowany ze środków Unii Europejskiej w ramach Europejskiego Funduszu Społecznego

Jak wspomniano wcześniej, Gmina Słupca graniczy od północy z Gminami Ostrowite i Powidz, od południa z Gminą Łądek, od wschodu z Gminami Kazimierz Biskupi i Golina, od zachodu natomiast z Gminą Strzałkowo i Miastem Słupca.



Źródło: Opracowanie własne

Najistotniejszą jednostką administracyjną z punktu widzenia powiązań funkcjonalnych i wzajemnego wpływu na zachodzące procesy społeczno-gospodarcze jest Miasto Słupca (Gmina miejska Słupca). Gmina miejska jest najmniejszą Gminą w Powiecie Słupceckim. Powierzchnia 10,3 km² stanowi 1,23% powierzchni Powiatu.

Projekt jest współfinansowany ze środków Unii Europejskiej w ramach Europejskiego Funduszu Społecznego

Gmina miejska Słupca sąsiaduje od zachodu z Gminą Strzałkowo, natomiast od wschodu z Gminą wiejską Słupca. Na koniec 2011 roku Miasto Słupca zamieszkiwało 14 063 osób co stanowiło ponad 24% populacji powiatu słupeckiego. Liczba ludności Miasta jest więc większa od liczby ludności Gminy Słupca. Miasto jest również ważnym ośrodkiem gospodarczym i kulturowym dla mieszkańców Gminy. Poza tym Miasto spełnia dla mieszkańców Gminy funkcje ośrodka handlu, edukacji, administracji, ochrony zdrowia, sportu. Wpływa to tym samym na codzienne ruchy ludności pomiędzy jednostkami.

V. Analiza SWOT

Analiza SWOT (skrót pochodzący z angielskiego Strengths, Weaknesses, Opportunities, Threats – czyli Silne Strony, Słabe Strony, Szanse i Zagrożenia) jest przeglądem uwarunkowań wewnętrznych i zewnętrznych i stanowi ważny element procesu planowania.

Biorąc pod uwagę wnioski wypływające z analizy społeczno- gospodarczej oraz przeprowadzony wywiad wśród społeczności zamieszkującej tereny Gminy Słupca, kluczowe obszary to:

1. Rozwój gospodarczy,
2. Infrastruktura techniczna,
3. Jakość życia.

Do każdego z obszarów kluczowych zostały określone czynniki wewnętrzne pozytywne (silne strony) oraz czynniki wewnętrzne negatywne (słabe strony). Określono także czynniki zewnętrzne oddziałujące w sposób korzystny na rozwój Gminy Słupca (szanse) oraz czynniki zewnętrzne oddziałujące w sposób niekorzystny na rozwój Gminy (zagrożenia).

W celu wyłonienia czynników o szczególnym znaczeniu dla rozwoju Gminy dokonano oceny ich oddziaływania posługując się skalą od 1-4, gdzie:

- 1- Słabe oddziaływanie,
- 2- Średnie oddziaływanie,
- 3- Silne oddziaływanie,
- 4- Bardzo silne oddziaływanie.

Projekt jest współfinansowany ze środków Unii Europejskiej w ramach Europejskiego Funduszu Społecznego

Następnie dokonano analizy wzajemnego oddziaływania silnych i słabych

stron oraz szans i zagrożeń:

- Siły/szanse,
- Siły/zagrożenia,
- Słabości/szanse,
- Słabości/zagrożenia.

Określono dla nich strategię działania wg macierzy poniżej:

	Szanse	Zagrożenia
Silne strony	Strategia agresywna	Strategia konserwatywna
Słabe strony	Strategia konkurencyjna	Strategia defensywna

Analiza SWOT dla obszaru ROZWÓJ GOSPODARCZY

	Silne strony	Oddziaływanie		Szanse	Oddziaływanie
1.	Rozwinięty sektor MŚP	3	1.	Dostępność funduszy UE	4
2.	Dominacja gleb o bonitacji wyższej niż przeciętna w regionie	3	2.	Przeznaczenie obszarów pod inwestycje w studium uwarunkowań i kierunków zagospodarowania przestrzennego Gminy Słupca	4
3.	Dogodne szlaki komunikacyjne: autostrada A2, droga krajowa 92, magistrała kolejowa E20	4	3.	Rozwój i wzrost popytu na usługi turystyczne w tym agroturystyki	3
4.	Bliskość aglomeracji poznańskiej	3	4.	Rozwój alternatywnych źródeł energii	3
5.	Bliskość portu lotniczego Poznań-Ławica	3	5.	Wielkopolska Sieć Szerokopasmowa	4
6.	Dobre połączenie komunikacyjne	4	6.	Rosnąca świadomość ekologiczna	4
			7.	Trend na „eko życie”: szansą na rozwój dla gospodarstw małoobszarowych	4
Σ		20	Σ		26

	Słabe strony	Oddziaływanie		Zagrożenia	Oddziaływanie
1.	Niewystarczająca ilość uzbrojonych terenów do aktywizacji gospodarczej	4	1.	Rosnący deficyt budżetowy	2

Projekt jest współfinansowany ze środków Unii Europejskiej w ramach Europejskiego Funduszu Społecznego

2.	Słaba jakość infrastruktury drogowej	4	2.	Niestabilny system podatkowy i prawny	3
3.	Brak strategicznych dużych inwestorów tworzących wiele miejsc pracy	3	3.	Niedostateczne oddziaływanie aglomeracji poznańskiej	3
4.	Brak systemu wspierania małej i średniej przedsiębiorczości	4	4.	Migracja wykształconych ludzi w wieku produkcyjnym do dużych aglomeracji miejskich oraz za granicę	4
5.	Brak spójnej strategii promocji rozwoju obszarów Gminy Słupca	4	5.	Starzenie się społeczeństwa	4
6.	Brak systemu monitorowania potrzeb przedsiębiorców	4	6.	Coraz większa konkurencja pomiędzy poszczególnymi gminami w walce o inwestorów	4
7.	Brak zagospodarowania terenów nad jeziorem	3			
8.	Mała konkurencyjność usług na rynku lokalnym	3			
Σ		29	Σ		20

W obszarze rozwój gospodarczy w znaczący sposób przeważają słabe strony nad silnymi, szanse nad zagrożeniami.

Zalecaną formą działania byłaby więc strategia konkurencyjna wykorzystująca szanse przy jednoczesnym „naprawianiu” wewnętrznych niedociągnięć.

Szczególnie ważnym jest aby zniwelować takie słabe strony jak:

- Niewystarczająca ilość uzbrojonych terenów do aktywizacji gospodarczej,
- Słaba jakość infrastruktury drogowej,
- Brak systemu monitorowania potrzeb przedsiębiorców,
- Brak spójnej strategii promocji rozwoju obszarów Gminy Słupca,
- Brak systemu wspierania małej i średniej przedsiębiorczości.

Na wzmocnienie tych cech pomogą szanse:

- Dostępność funduszy z UE,
- Przeznaczenie obszarów inwestycje w studium uwarunkowań i kierunków zagospodarowania przestrzennego,

Projekt jest współfinansowany ze środków Unii Europejskiej w ramach Europejskiego Funduszu Społecznego

- Wielkopolska Sieć Szerokopasmowa,
- Rosnąca świadomość ekologiczna
- Trend na „eko życie”.

Analiza SWOT dla obszaru Infrastruktura techniczna

	Silne strony	Oddziaływanie		Szanse	Oddziaływanie
1.	Dobrze rozwinięta sieć wodociągowa	4	1.	Przynależność Polski do UE pozwalająca na otwarcie granic na przepływ ludzi i towarów	4
2.	„Gęstość” dróg,	3	2.	Bardzo dobre położenie pod względem występujących szlaków komunikacyjnych	4
3.	Bardzo dobre połączenie z okolicznymi miastami	4	3.	Wielkopolska Sieć Szerokopasmowa	4
4.	Plany gazyfikacji Gminy	3	4.	Możliwość korzystania przez Gminę ze środków z budżetu UE wspierających rozwój infrastrukturalny regionów	3
5.	Zaawansowane plany kanalizacji pozostałej części Gminy	4	5.	Czyste środowisko naturalne	4
6.	Istniejąca sieć linii elektroenergetycznych	4	6.	Rosnąca świadomość ekologiczna wśród społeczeństwa	3
Σ		22	Σ		18

	Słabe strony	Oddziaływanie		Zagrożenia	Oddziaływanie
1.	Słaba jakość infrastruktury drogowej	4	1.	Uzależnienie planów budowy/rozbudowy infrastruktury technicznej od sytuacji politycznej	4
2.	Niski wskaźnik skanalizowania Gminy	4	2.	Rosnące wydatki Gminy	4
3.	Brak gazyfikacji	3	3.		
4.	Niekorzystna sytuacja w zakresie zarządzania drogami: przez Gminę bieżą drogi należące do województwa lub powiatu	4	4.		
5.	Brak ścieżek rowerowych, chodników	2	5.		
6.	Brak dostępu do Internetu szerokopasmowego	4	6.		
Σ		21	Σ		8

Projekt jest współfinansowany ze środków Unii Europejskiej w ramach Europejskiego Funduszu Społecznego

W obszarze infrastruktura techniczna przeważają, choć w niewielkim stopniu silne strony nad słabymi, szanse nad zagrożeniami.

W tym przypadku zalecaną formą strategii byłaby więc strategia agresywna. Biorąc jednak pod uwagę fakt, że przewaga jest stosunkowo mała, najbardziej zasadnym rozwiązaniem wydaje się połączenie strategii agresywnej wraz ze strategią konserwatywną: czyli wykorzystywanie silnych stron w oparciu o istniejące szanse.

Atuty, które Gmina Słupca powinna wykorzystać to:

- Dobrze rozwinięta sieć wodociągowa,
- Dobre połączenie z okolicznymi miastami,
- Istniejąca sieć lini elektroenergetycznych,
- Zaawansowane plany kanalizacji Gminy.

Należy także wzmacniać słabe strony:

- Słaba jakość infrastruktury drogowej,
- Niski wskaźnik skanalizowania Gminy,
- Niekorzystna sytuacja w zakresie zarządzania drogami: przez Gminę bieżą drogi należące do województwa lub powiatu,
- Brak dostępu do internetu szerokopasmowego.

Analiza SWOT dla obszaru Jakość życia

	Silne strony	Oddziaływanie		Szanse	Oddziaływanie
1.	Dobre połączenia komunikacyjne z otaczającymi miastami	4	1.	Możliwość korzystania ze środków UE m.in. z programów skierowanych na rozwój kapitału ludzkiego	4
2.	Aktywna działalność klubów sportowych	2	2.	Dobry stan środowiska naturalnego	4
3.	Bogata oferta edukacyjna	4	3.	Zainteresowanie dużych przedsiębiorców zagranicznych terenami inwestycyjnymi Słupcy	4
4.	Rosnąca liczba mieszkań komunalnych	2	4.	Usytuowanie w obszarze ważnych krajowych szlaków komunikacyjnych	4

Projekt jest współfinansowany ze środków Unii Europejskiej w ramach Europejskiego Funduszu Społecznego

5.	Bogate dziedzictwo kulturowe	2	5.	Rosnący trend na „rolnictwo ekologiczne”: szansa dla gospodarstw małoobszarowych	4
6.	Liczenie działające organizacje pozarządowe	3	6.	Wzrost znaczenia agroturystyki	3
Σ		17	Σ		23

	Słabe strony	Oddziaływanie		Zagrożenia	Oddziaływanie
1.	Brak wystarczającej ilości miejsc pracy	4	1.	Starzenie się społeczeństwa	4
2.	Duże bezrobocie	4	2.	Migracja młodych, wykształconych osób do większych miast	4
3.	Brak organizowania zajęć pozalekcyjnych dla dzieci i młodzieży	3	3.	Rosnące wydatki Gminy	4
4.	Mała ilość obiektów o charakterze rekreacyjno- sportowym	2	4.	Trudna sytuacja w służbie zdrowia	4
5.	Brak strategii wykorzystania miasta Poznania jako czynnika sprzyjającego rozwojowi Gminy Słupca	3	5.	Zmniejszająca się ilość połączeń kolejowych, autobusowych	4
6.	Problemy z dostępem do opieki medycznej	4	6.		
7.	Brak oferty spędzania wolnego czasu dla dzieci, młodzieży i dorosłych	3	7.		
Σ		23	Σ		20

Analizując obszar kluczowy: jakość życia, można zaobserwować podobnie jak w obszarze kluczowym rozwój gospodarczy przewagę słabych stron nad silnymi, szans nad zagrożeniami. Najtrafniejszą formą strategii byłaby więc także strategia konkurencyjna, wykorzystująca szanse i usprawniająca istniejące braki.

Słabe strony wymagające poprawy to:

- Problemy z dostępem do opieki medycznej,
- Duże bezrobocie,
- Brak wystarczającej ilości miejsc pracy,

Wykorzystując szanse, takie jak np.:możliwość korzystania ze środków z UE, zainteresowanie dużych przedsiębiorców zagranicznych terenami inwestycyjnymi Słupcy, usytuowanie w obszarze ważnych krajowych szlaków komunikacyjnych,

Projekt jest współfinansowany ze środków Unii Europejskiej w ramach Europejskiego Funduszu Społecznego

rosnący trend na „rolnictwo ekologiczne”, Gmina Słupca ma szansę stać się lepszym miejscem do życia, przyciągającym mieszkańców z okolicznych Gmin.

VI. Założenia strategiczne

Wnioski z konsultacji społecznych

Strategia Rozwoju Gminy Słupca na lata 2014 – 2020 chociaż inicjowana przez władze lokalne współtworzona była przez mieszkańców Gminy. Realna współrealizacja kluczowych założeń strategicznych możliwa była dzięki przeprowadzonym konsultacjom społecznym, które odbywały się w Gminie w formie spotkań z przedstawicielami mieszkańców z różnych środowisk i miejscowości z obszaru Gminy Słupca. Po zaprezentowaniu wstępnych wniosków z diagnozy sytuacji społeczno gospodarczej zebrani mieszkańcy Gminy dyskutowali wraz z liderami przygotowującymi opracowanie Strategii na temat problemów identyfikowanych we wszystkich sferach życia w Gminie. Zdecydowana większość dyskutowanych problemów była potwierdzeniem wyzwań rozwojowych zidentyfikowanych na etapie diagnozy sytuacji społeczno-gospodarczej.

Społeczeństwo

Opinie mieszkańców Gminy Słupca w kwestii problemów społecznych w Gminie są relatywnie umiarkowane. Większość mieszkańców uważa, iż zaangażowanie w sprawy społeczne w Gminie jest niewielkie. Dyskutowany ogólny brak zainteresowania mieszkańców sprawami dotyczącymi społeczności został zidentyfikowany jako problem w każdej miejscowości w Gminie. Z drugiej strony pozytywnie ocenia się poziom usług społecznych oraz dostęp do usług zdrowotnych świadczonych w Gminie.

Dyskutowano również nad problemem alkoholizmu, który według zebranych mieszkańców występuje i wymaga przeciwdziałania. Ogólnie z konsultacji społecznych wnioskować należy, iż w Gminie nie występują problemy społeczne wymagające pilnej interwencji, jednakże stan aktualny wymaga dalszej troski i uwagi.

Gospodarka

Projekt jest współfinansowany ze środków Unii Europejskiej w ramach Europejskiego Funduszu Społecznego

Dyskusja o sferze gospodarczej Gminy Słupca wyraźnie wskazała, iż istotnym z punktu widzenia mieszkańców problemem jest mała możliwość uzyskania zatrudnienia na terenie Gminy. Z drugiej strony przeważały opinie wskazujące na dużą atrakcyjność inwestycyjną Gminy. Dobrze są też oceniane warunki do prowadzenia działalności rolnej i produkcyjnej.

Zarówno problemy bezrobocia jak i kwestie wszelkich działań mających na celu tworzenie miejsc pracy i wspieranie przedsiębiorców miały wśród zgromadzonych mieszkańców wysoki priorytet i zdecydowanie opowiadano się za wyznaczeniem celu strategicznego odpowiadającego na te problemy.

Środowisko i przestrzeń

Podobnie jak w przypadku kwestii społecznych mieszkańcy oceniają estetykę przestrzeni publicznych, stan środowiska naturalnego oraz efektywność zagospodarowania przestrzeni w Gminie na średnim poziomie. Kwestie te chociaż nie wymagają pilnej poprawy powinny znaleźć odzwierciedlenie w długoterminowym planie działań.

Infrastruktura techniczna

Zidentyfikowane na etapie diagnozy sytuacji społeczno-gospodarczej braki infrastrukturalne znalazły odzwierciedlenie w problemach dyskutowanych przez mieszkańców podczas konsultacji.

Większość wskazała na problemy słabo rozwiniętej sieci kanalizacyjnej, złego stanu dróg jak również problem niskiego pokrycia Gminy siecią internetu szerokopasmowego. Wszystkie te problemy wspólnie ujęto w planowanych celach i zadaniach.

Turystyka i rekreacja

Podczas gdy atrakcyjność turystyczna Gminy postrzegana jest przez mieszkańców jako atut, zgodnie stwierdzono, że poziom rozwoju infrastruktury turystycznej i sportowo-rekreacyjnej jak i oferta spędzania wolnego czasu na terenie Gminy są problemem, który wymaga zaplanowanych działań naprawczych.

Kultura

Projekt jest współfinansowany ze środków Unii Europejskiej w ramach Europejskiego Funduszu Społecznego

Mieszkańcy Gminy konsultujący strategię stosunkowo wysoko oceniają ofertę kulturalną w Gminie oraz jakość świadczonych w tym zakresie usług. Zarówno liczba obiektów kulturalnych, jak i jakość i różnorodność wydarzeń kulturalnych prezentowano jako mocną stronę Gminy Słupca.

Edukacja

Jako mocna strona Gminy w oczach mieszkańców jawi się również ogólny poziom edukacji w Gminie, obejmujący zarówno jakość kształcenia, jak i ilość placówek edukacyjnych. Pomimo, iż oba czynniki oceniano wysoko dostrzeżono problem niezrównoważonej struktury placówek oświatowych.

W dalszej kolejności proponowano rozwiązania zidentyfikowanych problemów, które poddane dyskusji sformułowano w końcowej fazie w formie zhierarchizowanych celów strategicznych i operacyjnych.

Zebrane informacje na temat problemów i zasobów Gminy wspólnie z mieszkańcami poddano analizie SWOT. Występujące w Gminie problemy oraz wyzwania zakwalifikowano jako słabe strony i zagrożenia. Posiadane zasoby i możliwości rozwojowe wspólnie usystematyzowano jako mocne strony i szanse.

Konsultacje społeczne w formie spotkań i dialogu uzupełniono badaniem ankietowym przeprowadzonym wśród mieszkańców. Szczegóły dotyczące badania oraz uzyskane wnioski przedstawiono w rozdziale „Analiza ankiet” niniejszej Strategii.

Uspołecznie prac nad Strategią jest wyrazem deklarowanego przez Władze podejścia do zarządzania lokalnego oraz wyznawanych wartości w tej dziedzinie. Oparcie zarządzania na partnerstwie i dialogu społecznym wiąże się tym samym z odchodzeniem od zarządzania scentralizowanego i hierarchicznego. Uspołecznie jest to również istotny czynnik sukcesu dalszych działań realizujących Strategię. Wspólnie ustalone priorytety i zadania, uświadomione i przesykutowane problemy czy wreszcie wpólnie określona wizja Gminy realnie budują wspólną odpowiedzialność za podejmowane działania.

Analiza ankiet

Konsultacje społeczne w formie spotkań, pomimo iż przeprowadzane w możliwie najszerszym i najbardziej reprezentatywnym gronie mieszkańców nie są w stanie

Projekt jest współfinansowany ze środków Unii Europejskiej w ramach Europejskiego Funduszu Społecznego

przedstawić opinii wszystkich czy nawet większości mieszkańców. Pomimo, iż nie zawsze opinie takie mają odzwierciedlenie we wnioskach z badań, proces uspołecznienia wymaga aby jak największa liczba mieszkańców mogła wypowiedzieć się na temat problemów jakie dostrzegają w swojej Gminie. Pełniejszą realizację tego celu umożliwi badanie ankietowe. Główną zaletą tego rodzaju badania jest możliwość dotarcia do wielu grup społecznych oraz otrzymywanie informacji zwrotnej w sposób niemoderowany. Przemysłane odpowiedzi i opinie mieszkańców na temat wielu zagadnień związanych z sytuacją społeczną i gospodarczą Gminy dają szansę uzyskania szczerego obrazu i odczuć mieszkańców dotyczących ich własnej Gminy. Przygotowana dla mieszkańców ankieta (załączno na końcu dokumentu Strategii) składała się z dwóch części.

W pierwszej części mieszkańcy oceniali w skali od 1 do 5 różne elementy funkcjonowania Gminy w podziale na główne kategorie: społeczeństwo, gospodarka, infrastruktura, turystyka, środowisko, kultura i edukacja. W drugiej części poproszono ankietowanych o wybranie z załączonych przykładów (lub przedstawienie według własnej opinii) mocnych i słabych stron Gminy oraz szans i zagrożeń związanych z jej rozwojem. W tej części ankietowani mieli również możliwość zaprezentowania jakie problemy są obecnie najbardziej palące w Gminie oraz jakie zadania powinno się pilnie podjąć w celu ich rozwiązania.

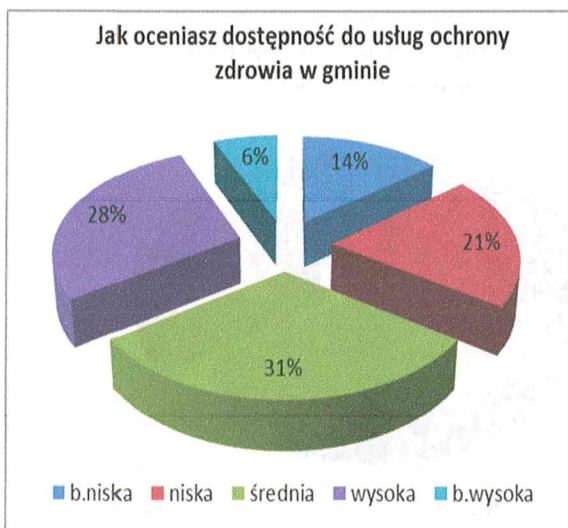
Ankiety rozdane zostały poprzez uczniów szkół w Gminie Słupca. Taka metodologia zapewnia możliwość dotarcia do wielu grup w Gminie równocześnie bez dyskryminacji czy faworyzowania wybranych. Wszystkie opinie poddane zostały wnikliwej analizie i miały wpływ na kształt niniejszej Strategii, przyjętych celów i zadań oraz wizji.

Po przeprowadzeniu ponad 160 ankiet uzyskano zwrot 79 sztuk. Wśród ankietowanych przeważały kobiety (73,42% ogółu ankietowanych). Większość osób, które udzieliły odpowiedzi na pytania to ludzie młodzi, w wieku 26-45 lat (70,89%) posiadający zatrudnienie (62,03%).

Poniżej przedstawiono wyniki odpowiedzi ankietowanych na poszczególne pytania w każdej z kategorii. W przyjętej skali 1 oznacza ocenę najniższą, natomiast 5 ocenę najwyższą.


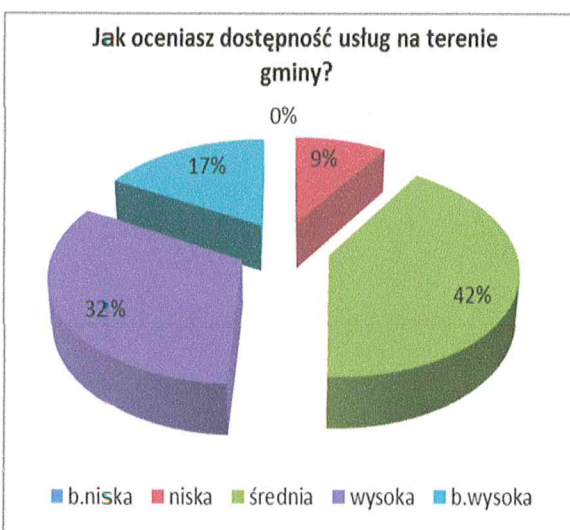
Spółeczeństwo

Projekt jest współfinansowany ze środków Unii Europejskiej w ramach Europejskiego Funduszu Społecznego



Gospodarka

Projekt jest współfinansowany ze środków Unii Europejskiej w ramach Europejskiego Funduszu Społecznego



Środowisko i przestrzeń

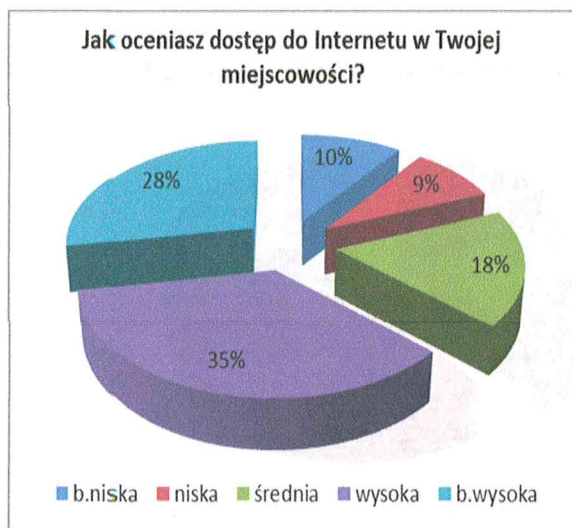
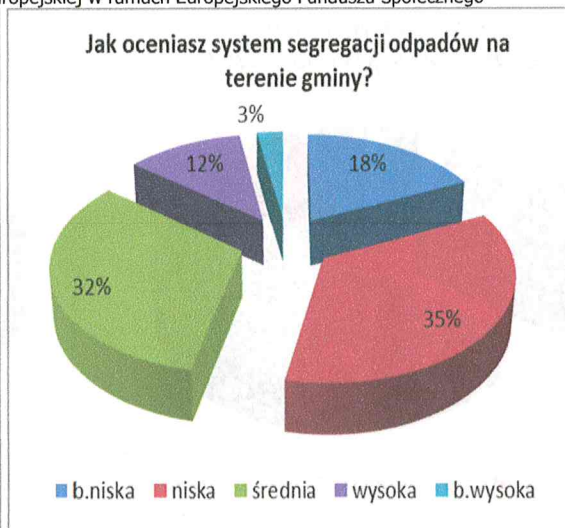
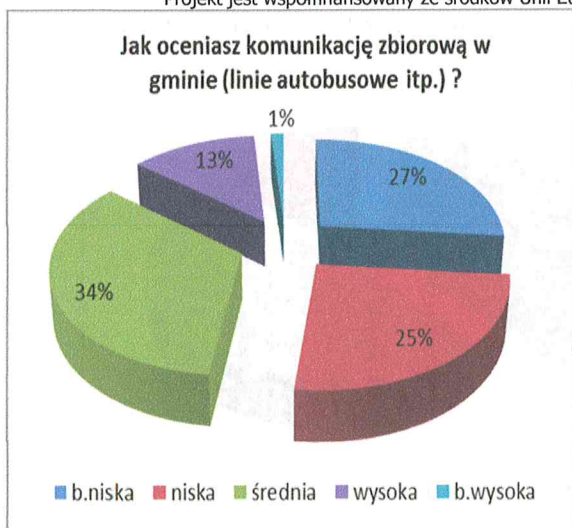
Projekt jest współfinansowany ze środków Unii Europejskiej w ramach Europejskiego Funduszu Społecznego



Infrastruktura techniczna

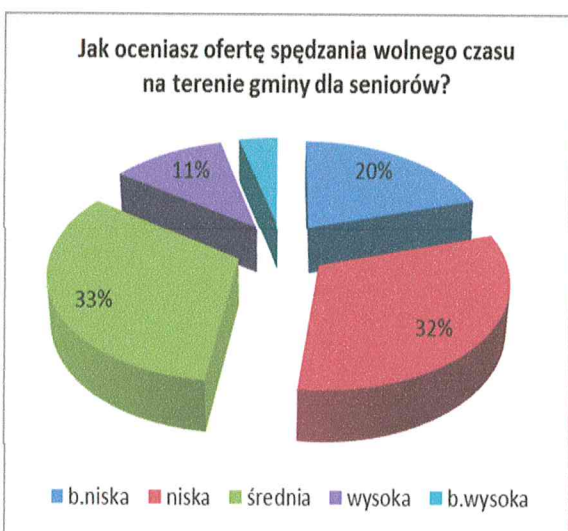
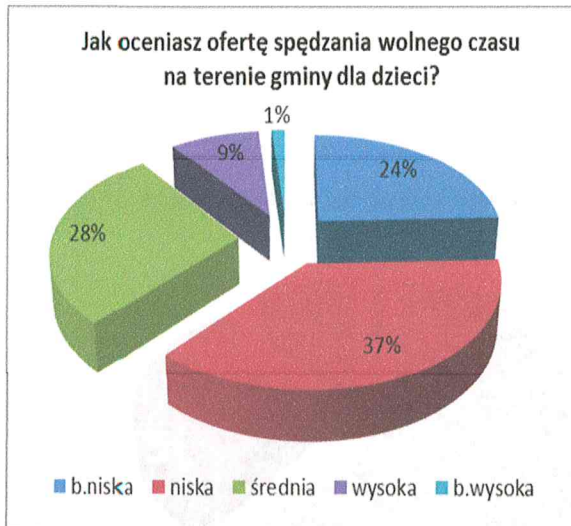


Projekt jest współfinansowany ze środków Unii Europejskiej w ramach Europejskiego Funduszu Społecznego



Turystyka i rekreacja

Projekt jest współfinansowany ze środków Unii Europejskiej w ramach Europejskiego Funduszu Społecznego



Projekt jest współfinansowany ze środków Unii Europejskiej w ramach Europejskiego Funduszu Społecznego



Kultura



Projekt jest współfinansowany ze środków Unii Europejskiej w ramach Europejskiego Funduszu Społecznego



Edukacja



Wizja Gminy

Dyskusja z mieszkańcami na temat problemów i potencjału rozwoju Gminy pozwoliła wspólnie sformułować odważny ale również realny obraz Gminy w 2020 roku.

Gmina Słupca w 2020 roku jest wiodącym w wschodniej części regionu ośrodkiem gospodarczym z wysoko rozwiniętą branżą meblarską oraz wyspecjalizowanym rolnictwem. Wysoka jakość życia oraz niskie bezrobocie skutkują dużą atrakcyjnością terenów Gminy Słupca dla mieszkańców sąsiadujących Gmin.

Cele strategiczne

Realizacja założeń strategicznych zawartych w wizji Gminy Słupca opierać się będzie na trzech celach strategicznych wyznaczonych w oparciu o wnioski z analizy stanu obecnego Gminy i uzgodnione kierunki rozwoju. Sformułowano trzy cele strategiczne obejmujące kolejne najważniejsze aspekty życia i rozwoju Gminy.

Cel Strategiczny I

Utrzymanie wysokiej kultury gospodarczej poprzez wspieranie działań istniejących przedsiębiorców oraz zapewnienie optymalnych warunków dla rozwoju biznesu dla nowych przedsiębiorców.

Realizacja działań zgodnych z powyższym celem umożliwi nie tylko na rozwój aktualnie funkcjonujących przedsiębiorstw ale również pozwoli stworzyć warunki atrakcyjne dla nowych i tym samym ożywić gminną gospodarkę.

Cel Strategiczny II

Poprawa warunków bytowych poprzez realizację inwestycji publicznych.

Zidentyfikowane w drodze analizy i konsultacji społecznych problemy braków infrastrukturalnych znalazły odzwierciedlenie w sformułowanym celu. Inwestycje w infrastrukturę chociaż kosztowne i często dające efekty rozwojowe w dłuższym

Projekt jest współfinansowany ze środków Unii Europejskiej w ramach Europejskiego Funduszu Społecznego

terminie są niezbędnym warunkiem prowadzenia efektywnej działalności gospodarczej jako i wysokiej jakości życia w Gminie.

Cel Strategiczny III

Zapewnienie wysokiej jakości życia mieszkańcom Gminy poprzez rozwój kultury, oświaty oraz sportu.

Kultura, oświata i sport zidentyfikowane jako mocne strony Gminy wymagają wykorzystania ich potencjału dla podniesienia ogólnego poziomu życia w Gminie.

Cele szczegółowe i zadania

Powyżej sformułowane cele strategiczne realizowane będą przez szereg wynikających z nich celów pośrednich. Cele pośrednie są natomiast realizowane przez konkretne zadania planowane w Gminie do realizacji w ciągu najbliższych dziesięciu lat.

Podczas konsultacji społecznych zaplanowano poniższe zadania, które mają się przyczynić do realizacji wyznaczonych celów rozwojowych.

Cel Strategiczny I	
Utrzymanie przedsiębiorców dla nowych przedsiębiorców.	wysokiej kultury gospodarczej poprzez zapewnienie optymalnych warunków dla rozwoju istniejących przedsiębiorstw
<p>Cel Operacyjny 1. Tworzenie optymalnych warunków dla rozwoju przedsiębiorczości poprzez modyfikację istniejących procedur prawnych</p>	<p>Opracowanie programu zwolnień z podatku od nieruchomości dla inwestorów realizujących inwestycje na terenie Gminy Słupca</p>
	<p>Opracowanie Planu Rozwoju Przedsiębiorczości w Gminie Słupca</p>
<p>Cel Operacyjny 2. Działania na rzecz rozwoju przedsiębiorczości</p>	<p>Opracowanie programu wspierania produkcji żywności ekologicznej w Gminie Słupca</p>
	<p>Adaptacja budynku Szkoły Podstawowej w Wierzbocicach na cele użyteczności publicznej</p>
<p>Cel Operacyjny 3. Pozyskanie inwestorów zewnętrznych</p>	<p>Budowa zakładu produkcyjnego Helleermann Tyton Sp. z o.o.</p>
	<p>Opracowanie programu promocji Gminy Słupca</p>
Cel Strategiczny II	
<p>Poprawa warunków bytowych poprzez realizację inwestycji publicznych.</p>	
<p>Cel Operacyjny 1. Zintensyfikowanie działań związanych z bezpieczeństwem publicznym</p>	<p>Opracowanie programu działań dla bezpieczeństwa publicznego</p>
	<p>Budowa gminnej oczyszczalni ścieków</p>
	<p>Budowa kanalizacji w Wierzbocicach</p>
	<p>Budowa sieci gazowej w Gminie Słupca</p>
	<p>Budowa kanalizacji w Gótkowie</p>
<p>Cel Operacyjny 2. Rozbudowa sieci kanalizacyjnej i gazowej</p>	<p>Budowa kanalizacji w Koszutach, Koszutach-Parcele i Młodziejewo</p>
	<p>Budowa kanalizacji w Kotuni, Kątach</p>
	<p>Budowa kanalizacji w Kotuni, Kątach</p>

Cel Operacyjny 3. Remonty dróg gminnych	Bieżące remonty i rozwój sieci dróg gminnych
Cel Operacyjny 4. Zapewnienie dostępu do Internetu szerokopasmowego	Podłączenie Gminy Słupca do sieci Internetu szerokopasmowego
Cel Strategiczny III	
Zapewnienie wysokiej jakości życia mieszkańcom Gminy poprzez rozwój kultury, oświaty oraz sportu.	
Cel Operacyjny 1. Budowa infrastruktury sportowo- rekreacyjnej	Zagospodarowanie terenów na cele turystyczne wokół Jeziora Powidzkiego w miejscowości Kochowo, i jeziora Słuckiego w miejscowości Piotrowice, Korwin, Jaworowo, Róża.
	Budowa boiska w Drażnej
	Budowa boiska w Kotuni
	Budowa boiska w Cieninie Zabornym
	Budowa boiska w Cieninie Kościelnym
	Budowa ścieżek rowerowych
	Zagospodarowywanie przestrzeni publicznych
	Opracowanie programu wspierania kultury w Gminie
	Budowa świetlicy w Koszutach
	Budowa świetlicy w Drażnej
	Budowa świetlicy w Kotuni
	Modernizacje budynków pełniących funkcje społeczno-kulturalne na terenie Gminy
Cel Operacyjny 3. Zwiększenie konkurencyjności szkolnictwa w Gminie.	Wprowadzenie programu zajęć dodatkowych dla uczniów szkół w Słupcy
Cel Operacyjny 2. Wspieranie przedsięwzięć kulturalnych	

VII. Plan finansowy założeń strategii

Plan finansowy działań przewidzianych do realizacji w Strategii Rozwoju Gminy Słupca na lata 2014-2020 wyznaczony został w oparciu o estymowany średni udział poszczególnych działań w ogólnej sumie wydatków. Szczegółowe, kwotowe plany finansowe tworzone będą na potrzeby każdej z inwestycji w dokumentach operacyjnych niższego rzędu.

Przewiduje się, iż środki finansowe na poszczególne cele wyznaczone w Strategii będą wydatkowane w następujących proporcjach.

Cel Strategiczny I <i>Utrzymanie wysokiej kultury gospodarczej poprzez wspieranie działań istniejących przedsiębiorców oraz zapewnienie optymalnych warunków dla rozwoju dla nowych przedsiębiorców.</i>	15%
Cel Operacyjny 1. Tworzenie optymalnych warunków dla rozwoju przedsiębiorczości poprzez modyfikację istniejących procedur prawnych,	0%
Cel Operacyjny 2. Działania na rzecz rozwoju przedsiębiorczości	10%
Cel Operacyjny 3. Pozyskanie inwestorów zewnętrznych	5%
Cel Strategiczny II <i>Poprawa warunków bytowych poprzez realizację inwestycji publicznych.</i>	60%
Cel Operacyjny 1. Zintensyfikowanie działań związanych z bezpieczeństwem publicznym.	5%
Cel Operacyjny 2. Rozbudowa sieci kanalizacyjnej i gazowej.	25%
Cel Operacyjny 3. Remonty dróg gminnych.	20%
Cel Operacyjny 4. Zapewnienie dostępu do Internetu szerokopasmowego.	10%
Cel Strategiczny III <i>Zapewnienie wysokiej jakości życia mieszkańcom Gminy poprzez rozwój kultury, oświaty oraz sportu.</i>	25%
Cel Operacyjny 1. Budowa infrastruktury sportowo- rekreacyjnej	15%
Cel Operacyjny 2. Wspieranie przedsięwzięć kulturalnych	5%
Cel Operacyjny 3. Zwiększenie konkurencyjności szkolnictwa w Gminie.	5%

Na przestrzeni lat 2014-2020 wielkość nakładów na poszczególne cele będzie ulegać nieznacznym wahaniom ze względu na priorytety przyjęte do realizacji w danym roku. Zmiany proporcji wydatków na poszczególne cele będą kształtowały się następująco.

VIII. System ewaluacji/ Mierniki i wskaźniki

Skuteczna i efektywna realizacja założonych celów strategicznych i operacyjnych jest możliwa poprzez systematyczny monitoring osiąganych rezultatów. Badanie postępu w założonych celach pozwala na oszacowanie stopnia wykonania danego zamierzenia oraz ewentualne korekty w sytuacji gdy efekty nie są zadowalające. Dla celów sformułowanych dla Gminy Słupca na lata 2014-2020 przyjęto następujące mierniki i wskaźniki realizacji.

Cele Operacyjne	Mierniki/Wskaźniki
Cel Strategiczny I	
Tworzenie optymalnych warunków dla rozwoju przedsiębiorczości poprzez modyfikację istniejących procedur prawnych.	<ul style="list-style-type: none"> • Liczba zmodyfikowanych procedur • Wysokość ulg podatkowych przypadających na 1 przedsiębiorcę
Działania na rzecz rozwoju przedsiębiorczości	<ul style="list-style-type: none"> • Liczba aktywnych przedsiębiorstw • Średnie obroty przedsiębiorstwa • Wskaźnik upadłości gospodarczej przedsiębiorstw
Pozyskanie inwestorów zewnętrznych	<ul style="list-style-type: none"> • Liczba nowopowstałych podmiotów gospodarczych <ul style="list-style-type: none"> • Liczba nowozatrudnionych • Stopa bezrobocia skorygowany o migracje
Cel Strategiczny II	
Zintensyfikowanie działań związanych z bezpieczeństwem publicznym.	<ul style="list-style-type: none"> • Liczba interwencji i zdarzeń związanych z nadużyciem alkoholu • Liczba interwencji i zdarzeń związanych z posiadaniem narkotyków • Liczba interwencji i zdarzeń związanych z przemocą w rodzinie
Rozbudowa sieci kanalizacyjnej i gazowej.	<ul style="list-style-type: none"> • Procent powierzchni Gminy z dostępem do sieci kanalizacyjnej • Procent powierzchni Gminy z dostępem do sieci gazowej <ul style="list-style-type: none"> • Liczba oczyszczalni ścieków
Remonty dróg gminnych.	<ul style="list-style-type: none"> • Liczba kilometrów zmodernizowanych dróg • Liczba kilometrów nowo wybudowanych dróg

Projekt jest współfinansowany ze środków Unii Europejskiej w ramach Europejskiego Funduszu Społecznego

<p>Zapewnienie dostępu do Internetu szerokopasmowego.</p>	<ul style="list-style-type: none"> • Procent obszaru Gminy z dostępem do sieci internetu szerokopasmowego
<p>Cel Strategiczny III</p>	
<p>Budowa infrastruktury sportowo- rekreacyjnej</p>	<ul style="list-style-type: none"> • Liczba imprez sportowych • Liczba obiektów sportowych <ul style="list-style-type: none"> • Liczba turystów • Liczba noclegów • Udział turystów odwiedzających Gminę po raz pierwszy w liczbie turystów ogółem • Średnia długość pobytu turysty w Gminie
<p>Wspieranie przedsięwzięć kulturalnych</p>	<ul style="list-style-type: none"> • Nakłady na kulturę w budżecie Gminy • Liczba osób i podmiotów zajmujących się kulturą • Liczba osób uczestniczących w wydarzeniach kulturalnych <ul style="list-style-type: none"> • Liczba zarejestrowanych organizacji pozarządowych
<p>Zwiększenie konkurencyjności szkolnictwa w Gminie.</p>	<ul style="list-style-type: none"> • Liczba uczniów w szkołach przypadająca na 1 nauczyciela • Średnie wyniki uczniów z gminnych szkół na egzaminach maturalnych

IX Załączniki

Załącznik nr 1: ankieta

ANKIETA

Strategia Rozwoju Gminy Słupca na lata 2014-2020 - Konsultacje społeczne

Prosimy o wpisanie znaku X w odpowiednie pola w poniższej tabeli. W przyjętej skali 1 oznacza ocenę najniższą, natomiast 5 ocenę najwyższą.

Społeczeństwo						
Pytanie	1	2	3	4	5	Uwagi/uzasadnienie
Jak oceniasz poziom zaangażowania mieszkańców w sprawy społeczności lokalnej?						
Jak oceniasz poziom usług pomocy społecznej w Gminie?						
Jak oceniasz dostępność do usług ochrony zdrowia w Gminie (podstawowa opieka medyczna, apteki, stomatolog)?						
Jaka jest skala występowania w Gminie alkoholizmu? (1-bardzo niska, 2-niska, 3-średnia, 4-wysoka, 5 -bardzo wysoka)?						
Jaka jest skala występowania w Gminie przemocy w rodzinie? (1-bardzo niska, 2-niska, 3-średnia, 4-wysoka, 5 -bardzo wysoka)?						
Gospodarka						
Pytanie	1	2	3	4	5	Uwagi/uzasadnienie
Jak oceniasz atrakcyjność inwestycyjną obszaru Gminy (cechy, dzięki którym jest atrakcyjna dla inwestorów z zewnątrz)?						
Jak oceniasz możliwość uzyskania zatrudnienia na terenie Gminy?						
Jak oceniasz warunki do prowadzenia działalności rolnej (czy organizowane są szkolenia, czy rolnicy mają dostęp do informacji na temat specjalizacji lub zmiany profilu upraw)?						
Jak oceniasz warunki prowadzenia działalności produkcyjnej (udogodnienia i ulgi dla przedsiębiorców, dostęp do informacji na temat zakładania własnej działalności)?						
Jak oceniasz dostępność usług na terenie Gminy (handel, punkty usługowe)?						
Środowisko i przestrzeń						
Pytanie	1	2	3	4	5	Uwagi/uzasadnienie
Jak oceniasz estetykę przestrzeni publicznych w swojej miejscowości?						

Projekt jest współfinansowany ze środków Unii Europejskiej w ramach Europejskiego Funduszu Społecznego

Jak oceniasz stan środowiska naturalnego na terenie Gminy?						
Jak oceniasz efektywność zagospodarowania przestrzeni w Gminie (czy tereny są wykorzystywane optymalnie)?						
Infrastruktura techniczna						
Pytanie	1	2	3	4	5	Uwagi/uzasadnienie
Jak oceniasz stan dróg w Gminie?						
Jak oceniasz małą infrastrukturę drogową w Gminie (ciągi pieszo-rowerowe, oświetlenie, przystanki, itp.)?						
Jak oceniasz komunikację zbiorową w Gminie (linie autobusowe itp.) ?						
Jak oceniasz system segregacji odpadów na terenie Gminy?						
Jak oceniasz poziom rozwoju sieci wodociągowej?						
Jak oceniasz poziom rozwoju sieci kanalizacyjnej?						
Jak oceniasz dostęp do Internetu w Twojej miejscowości?						
Turystyka i rekreacja						
Pytanie	1	2	3	4	5	Uwagi/uzasadnienie
Jak oceniasz atrakcyjność turystyczną Gminy? (ilość i jakość zabytków, miejsc atrakcyjnych pod względem przyrodniczym, stan środowiska naturalnego, obszary chronione i rezerваты, ścieżki przyrodnicze i edukacyjne)						
Jak oceniasz poziom bazy turystyczno-wypoczynkowej (baza noclegowa, gastronomiczna)						
Jak oceniasz ofertę spędzania wolnego czasu na terenie Gminy dla dzieci?						
Jak oceniasz ofertę spędzania wolnego czasu na terenie Gminy dla młodzieży?						
Jak oceniasz ofertę spędzania wolnego czasu na terenie Gminy dla dorosłych?						
Jak oceniasz ofertę spędzania wolnego czasu na terenie Gminy dla seniorów?						
Jak oceniasz poziom rozwoju infrastruktury sportowo-rekreacyjnej (boiska, place zabaw, parki, ławeczki itp.)?						
Jak oceniasz działania promocyjne Gminy, mającą na celu pozyskanie potencjalnych turystów?						
Kultura						
Pytanie	1	2	3	4	5	Uwagi/uzasadnienie
Jak oceniasz jakość usług świadczonych przez obiekty kulturalne na terenie Gminy? (świetlice, biblioteki)						
Jak oceniasz liczbę obiektów kulturalnych w Gminie ? (świetlice, biblioteki)?						

Projekt jest współfinansowany ze środków Unii Europejskiej w ramach Europejskiego Funduszu Społecznego

Jak oceniasz jakość i różnorodność wydarzeń kulturalno – rozrywkowych odbywających się na terenie Gminy?						
Edukacja						
<i>Pytanie</i>	1	2	3	4	5	Uwagi/uzasadnienie
Jak oceniasz poziom edukacji w Gminie (jakość kształcenia, dostępność zajęć dodatkowych dla uczniów, zajęcia wyrównawcze)?						
Jak oceniasz liczbę obiektów oświatowych w Gminie (przedszkola, szkoły)?						

ANALIZA SWOT

1. Prosimy o podanie 3 aspektów, które są najpilniejsze do poprawy w Gminie Słupca w najbliższym czasie

-
-
-

Przykładowe:

- poprawa infrastruktury drogowej (chodników, dróg)
- rozwój turystyki
- budowa kanalizacji sanitarnej oraz przydomowych oczyszczalni ścieków
- budowa i modernizacja świetlic wiejskich
- zajęcia pozalekcyjne dla dzieci i młodzieży
- promocja gminy
- rozwój przedsiębiorczości
- ochrona środowiska
- poprawa jakości obsługi medycznej
- zmniejszenie bezrobocia
- edukacja
- poprawa bezpieczeństwa publicznego

2. Prosimy o podanie najpoważniejszych problemów związanych obecnie z jakością życia w Gminie Słupca (czego brak/niedostatek/niewłaściwe funkcjonowanie jest odczuwalne najbardziej):

-
-
-

3. Prosimy o podanie 3 mocnych stron Gminy Słupca:

-
-
-

Przykładowe:

Projekt jest współfinansowany ze środków Unii Europejskiej w ramach Europejskiego Funduszu Społecznego

- niskie bezrobocie
- korzystne położenie
- wysokie walory środowiska przyrodniczego (specyficzny mikroklimat)
- wysoki poziom edukacji
- jakość infrastruktury
- podmioty gospodarcze o silnej pozycji w regionie
- duży udział sektora prywatnego w gospodarce
- dobre połączenie komunikacyjne z większymi miastami (PKP, linie autobusowe)

4. Prosimy o podanie 3 słabych stron Gminy Słupca:

-
-
-

Przykładowe:

- niska inicjatywa społeczna
- zły stan dróg
- niewystarczająca infrastruktura komunalna (wodociągi, kanalizacja)
- bałagan urbanistyczny (chaos w zabudowie)
- słaby dostęp do opieki medycznej
- zbyt mała ilość miejsc w przedszkolach i punktach przedszkolnych
- zanieczyszczenie środowiska
- zbyt mała ilość bibliotek i świetlic wiejskich
- niska konkurencyjność usług na rynku lokalnym
- mała ilość zajęć pozalekcyjnych dla dzieci

6. Prosimy o podanie 3 największych zagrożeń dla rozwoju Gminy Słupca:

-
-
-

Przykładowe:

- bariery dla przedsiębiorczości
- trudności budżetowe
- niski przyrost naturalny
- ucieczka ludzi młodych z obszarów wiejskich do większych miast
- degradacja środowiska naturalnego
- brak obszarów przeznaczonych bezpośrednio pod działalność inwestycyjną
- brak inicjatywy społecznej

7. Prosimy o podanie 3 szans rozwojowych dla obszaru Gminy Słupca:

-
-
-

Przykładowe:

- Projekt jest współfinansowany ze środków Unii Europejskiej w ramach Europejskiego Funduszu Społecznego
- środki z Unii Europejskiej
 - wysokie walory środowiska naturalnego
 - rozwój tzw. czystego przemysłu (przemysł wysokiej technologii) nie wpływającego negatywnie na stan środowiska naturalnego
 - agroturystyka i ekoturystyka
 - przeznaczenie obszarów pod inwestycje w miejscowym planie zagospodarowania przestrzennego
 - podnoszenie świadomości ekologicznej mieszkańców w celu ochrony i wykorzystania walorów środowiska
 - przyrodniczego na terenie gminy
 - rozwój małej przedsiębiorczości (handel, usługi)

Metryczka

Płeć:

kobieta mężczyzna

Wiek:

poniżej 25 lat 26-45 lat 46-60 lat 61 lat i więcej

Zatrudnienie:

uczeń/student rolnik przedsiębiorca osoba pracująca osoba bezrobotna
 inne (jakie?)

Czy jesteś mieszkańcem Gminy Słupca?

TAK
 NIE

Serdecznie dziękujemy za udział w ankiecie!

Przewodniczący Rady Gminy
Xopayinski Jerzy
Jerzy Kopczyński

**Uzasadnienie
do Uchwały Nr XLIX/315/14
Rady Gminy Słupca
z dnia 30 lipca 2014 roku.**

W sprawie uchwalenia Strategii Rozwoju Gminy Słupca na lata 2014-2020.

„Strategia rozwoju gminy” to pojęcie nowe i ciągle nie do końca poprawnie rozumiane przez społeczeństwo. Dokument ten stanowi synonim nowoczesności, wyraz najwyższej racjonalności w procesach planistycznych i w realizacji przedsięwzięć rozwojowych. Możemy przyjąć prostą definicję, że strategia rozwoju gminy jest to sztuka formułowania długofalowych celów, a także ich modyfikacji w zależności od zmian zachodzących w otoczeniu oraz wybór działań umożliwiających realizację przyjętych priorytetów rozwoju.

Podstawową funkcją tego dokumentu, jest z jednej strony dostarczanie informacji podmiotom gospodarczym, inwestorom i mieszkańcom o długofalowych uwarunkowaniach rozwoju i sposobach rozwiązywania problemów, jakie w związku z nimi powstaną, a z drugiej strony są to zobowiązania i deklaracje władz do podjęcia określonych przedsięwzięć i działań. Strategia staje się podstawowym dokumentem długookresowej polityki, także lokalnej, a jej opracowanie jest niezbędne, gdyż tworzy dobrą platformę współpracy, współdziałania wszystkich zainteresowanych podmiotów tj. samorządu, administracji rządowej, instytucji pozarządowych, podmiotów gospodarczych oraz mieszkańców.

Zapisy nowej strategii odzwierciedlają potrzeby Gminy Słupca oraz są kompatybilne z nadrzędnymi dokumentami strategicznymi tj. Narodowa Strategia Rozwoju, Strategia Rozwoju Województwa Wielkopolskiego. Strategia stanowi analityczny „Raport o stanie Gminy”, który przedstawia szereg informacji statystycznych, społecznych, gospodarczych obrazujących obecną sytuację Gminy Słupca.

Strategia Rozwoju Gminy jest planem systemowego, długofalowego działania władz i wszystkich, którzy chcą w tym pomóc, wobec szans i zagrożeń wynikających ze zmiennego otoczenia i działań innych podmiotów, ukierunkowany przez wartości i opcje uznane przez społeczność lokalną. To element wyjściowy dla przygotowywania planistycznych dokumentów samorządowych. Uchwalenie aktualnej strategii Rozwoju jest konieczne i uzasadnia prawidłową koniunkturę samorządu.

